

Стратегія  
розвитку Перечинської міської  
територіальної громади  
до 2027 року

## Зміст

<b>Перелік таблиць та скорочень</b> .....	<b>3</b>
<b>Вітальне слово міського голови</b> .....	<b>6</b>
<b>1. Вступ</b> .....	<b>7</b>
<b>2. Методологія та опис процесу роботи</b> .....	<b>8</b>
<b>3. Коротка характеристика громади</b> .....	<b>13</b>
<b>4. Головні чинники стратегічного вибору</b> .....	<b>40</b>
4.1. ДЕЯКІ ПРОГНОЗИ РОЗВИТКУ ПЕРЕЧИНСЬКОЇ ГРОМАДИ ДО 2025 р. ....	40
4.2. СЦЕНАРІЇ РОЗВИТКУ ПЕРЕЧИНСЬКОЇ ГРОМАДИ .....	53
4.3. СТРАТЕГІЧНЕ БАЧЕННЯ РОЗВИТКУ ПЕРЕЧИНСЬКОЇ ГРОМАДИ .....	57
4.4. SWOT/TOWS-АНАЛІЗ ПЕРЕЧИНСЬКОЇ ГРОМАДИ.....	58
4.5. ВИСНОВКИ ТА ІДЕНТИФІКАЦІЯ ПРІОРИТЕТІВ РОЗВИТКУ .....	70
<b>5. Стратегічні, операційні цілі та завдання</b> .....	<b>73</b>
Стратегічна ціль 1. Підвищення економічної спроможності громади .....	77
ОПЕРАЦІЙНА ЦІЛЬ 1.1. СТВОРЕННЯ СПРИЯТЛИВИХ ПЕРЕДУМОВ ДЛЯ РОЗВИТКУ БІЗНЕСУ ТА ЗАЛУЧЕННЯ ІНВЕСТИЦІЙ.....	77
ОПЕРАЦІЙНА ЦІЛЬ 1.2. РОЗВИТОК ТУРИЗМУ .....	79
Стратегічна ціль 2. Покращення інфраструктури та екологічної ситуації .....	81
Операційна ціль 2.1. Підвищення рівня екологічної безпеки та впровадження енергоефективних технологій.....	81
Операційна ціль 2.2. Розвиток транспортної інфраструктури та підвищення якості життя .....	83
Стратегічна ціль 3. Розвиток людського капіталу.....	87
Операційна ціль 3.1. Підвищення поінформованості та активності населення у процесі розвитку громади.....	87
Операційна ціль 3.2. Створення безпечних умов проживання та покращення можливостей для розвитку людини.....	88
<b>6. План реалізації стратегії</b> .....	<b>89</b>
6.1. Часові рамки і засоби реалізації .....	89
Стратегічна програма 1. Підвищення економічної спроможності громади .....	89
очікувані результати та показники .....	90
орієнтовний фінансовий план .....	91
Стратегічна програма 2. Покращення інфраструктури та екологічної ситуації ...	93
очікувані результати та показники .....	94
орієнтовний фінансовий план .....	95
Стратегічна програма 3. Розвиток людського капіталу.....	<b>98</b>
очікувані результати та показники .....	98
орієнтовний фінансовий план .....	99
6.2. Припущення та ризики .....	100
6.3. Рекомендації.....	100
<b>7. Система управління, моніторингу та оновлення стратегії</b> .....	<b>101</b>
7.1. Управління процесом реалізації стратегії .....	101
7.2. Процедура моніторингу стратегії .....	102

<b>8. Каталог технічних завдань на проекти місцевого розвитку .....</b>	<b>103</b>
Технічні завдання на проекти місцевого розвитку напряму 1.1. Створення сприятливих передумов для розвитку бізнесу та залучення інвестицій.....	103
Технічні завдання на проекти місцевого розвитку напряму 1.2. Розвиток туризму.....	111
Технічні завдання на проекти місцевого розвитку напряму 2.1. Підвищення рівня екологічної безпеки та впровадження енергоефективних технологій.....	123
Технічні завдання на проекти місцевого розвитку напряму 2.2. Розвиток транспортної інфраструктури та підвищення якості життя.....	133
Технічні завдання на проекти місцевого розвитку напряму 3.1. Підвищення поінформованості та активності населення у процесі розвитку громади.....	150
Технічні завдання на проекти місцевого розвитку напряму 3.2. Створення безпечних умов проживання та покращення можливостей для розвитку людини.....	154

### Перелік таблиць

<b>Табл.1.</b> Принципи місцевого розвитку.....	8
<b>Табл.2.</b> Склад Робочої групи з розроблення проекту стратегії розвитку Перечинської міської територіальної громади на період до 2025 року.....	9
<b>Табл.3.</b> Склад Робочої групи з розроблення проекту стратегії розвитку Перечинської міської територіальної громади на період до 2027 року.....	12
<b>Табл.4.</b> Населені пункти Перечинської ТГ та їх характеристики.....	13
<b>Табл.5.</b> Порівняльний аналіз Перечинської ТГ, Перечинського району та Закарпатської області станом на 01.01.2017 р.....	14
<b>Табл.6.</b> Порівняльний аналіз Перечинської ТГ, Ужгородського району та Закарпатської області станом на 01.01.2025 р.....	14
<b>Табл.7.</b> Чисельність працюючих на основних підприємствах громади у 2012-2016 рр., осіб.....	17
<b>Табл.8.</b> Доходи і видатки бюджету Перечинської ТГ у 2012-2018 (прогноз) рр., грн.....	20
<b>Табл.9.</b> Розрахунок доходів бюджету громади на одного жителя ТГ у розрізі населених пунктів у 2012-2016 рр., грн. (до створення єдиного бюджету ТГ).....	21
<b>Табл.10.</b> Структура видатків місцевих бюджетів громади у 2012-2017 рр., грн.....	22
<b>Табл.11.</b> Кількість учнів у загальноосвітніх навчальних закладах Перечинської ТГ, осіб.....	25
<b>Табл.12.</b> Кількість дошкільнят у дошкільних навчальних закладах Перечинської ТГ, осіб.....	25
<b>Табл.13.</b> Медичні заклади, розташовані на території Перечинської ТГ.....	26
<b>Табл.14.</b> Будівлі та землі комунальної власності Перечинської ТГ.....	27
<b>Табл.15.</b> Порівняльна характеристика Перечинської ТГ з Іршавською ТГ.....	28
<b>Табл.16.</b> Чисельність працюючих та рівень середньої заробітної плати на основних промислових підприємствах громади, у 2024 році.....	29
<b>Табл.17.</b> Доходи і видатки бюджету Перечинської ТГ у 2022-2025 (прогноз) рр., грн.....	31
<b>Табл.18.</b> Розрахунок доходів бюджету громади на одного жителя ТГ у 2022-2024 рр., грн.....	32
<b>Табл.19.</b> Структура видатків бюджету Перечинської ТГ у 2022-2024 рр., грн.....	34

<b>Табл.20.</b> Кількість дошкільнят у закладах дошкільньої освіти Перечинської ТГ, осіб.....	35
<b>Табл.21.</b> Кількість здобувачів освіти у закладах загальної середньої освіти Перечинської ТГ, осіб.....	36
<b>Табл.22.</b> Кількість студентів та викладачів у Перечинському професійному ліцеї, осіб.....	37
<b>Табл.23.</b> Заклади первинної медицини, розташовані на території Перечинської ТГ.....	37
<b>Табл.24.</b> Заклади вторинної медицини, розташовані на території Перечинської ТГ.....	38
<b>Табл.25.</b> Порівняльна характеристика Перечинської ТГ з Дубриницько-Малоберезнянською ТГ.....	39
<b>Табл.26.</b> Чисельність населення Перечинської ТГ у 2012-2016 рр., осіб.....	41
<b>Табл.27.</b> Розподіл населення за віком у населених пунктах, що увійшли до складу ТГ у 2012-2016 роках, осіб.....	42
<b>Табл.28.</b> Природний та міграційний рух населення у Перечинській ТГ у 2012-2016 рр., осіб.....	45
<b>Табл.29.</b> Чисельність населення Перечинської ТГ у 2012-2024 рр., осіб.....	48
<b>Табл.30.</b> Розподіл населення за віком у населених пунктах, що увійшли до складу ТГ у 2021-2023 роках, осіб.....	49
<b>Табл.31.</b> Природний приріст та міграційний рух населення у Перечинській ТГ у 2021-2023 рр., осіб.....	51
<b>Табл.32.</b> Сценарій розвитку Перечинської ТГ на період до 2027 року.....	56
<b>Табл.33.</b> Фактори SWOT Перечинської громади (за результатами засідання робочої групи 14 листопада 2017року).....	58
<b>Табл.34.</b> Фактори SWOT Перечинської громади (за результатами засідання робочої групи 05.11.2024 року).....	63
<b>Табл.35.</b> Структура стратегічних цілей Стратегії розвитку Перечинської ТГ на період до 2027 року.....	75

## Перелік скорочень

ВВП – валовий внутрішній продукт

ВДВ – валова додана вартість

ВРП – валовий регіональний продукт

ДНЗ – дошкільний навчальний заклад

ЄС – Європейський Союз

ЖКГ – житлово-комунальне господарство

ЗНО – зовнішнє незалежне оцінювання

ЗУ – Закон України

КУВ – Комітет з управління впровадженням стратегічного плану

МСБ – малий та середній бізнес

МТД – міжнародна технічна допомога

ОДА – обласна державна адміністрація

ОМС – органи місцевого самоврядування

ПТНЗ – професійно-технічні навчальні заклади

РДА – районна державна адміністрація

СОК – сільськогосподарський обслуговуючий кооператив

ТГ – територіальна громада

ТЗ – технічне завдання на проект місцевого розвитку

ТПВ – тверді побутові відходи

ЦНАП – центр надання адміністративних послуг

## Вітальне слово міського голови

Перечинська територіальна громада утворена 11 жовтня 2016 року рішенням 8 сесії 2 пленарного засідання 7 скликання Перечинської міської ради №201 «Про добровільне об'єднання територіальних громад» в рамках адміністративно-територіальної реформи. 30 квітня 2017 року ми провели перші вибори та об'єдналися в одну громаду, до складу якої увійшли села Сімер, Сімерки, Зарічево, Ворочево, з адміністративним центром у м.Перечин.

Будь-яка громада являє собою складний соціально-економічний механізм. Це одночасно і територіальна цілісність, і середовище функціонування, і спосіб життя, і можливості культурного, духовного, фізичного розвитку як окремої особистості, так і громади в цілому. Надати повний опис різнопланового та багатовекторного майбутнього розвитку дуже складно, але саме інтерес до майбутнього є головним стимулом до розробки стратегічного планування.

Сьогодні ми живемо в непростий час, коли кожен з нас докладає зусиль для наближення перемоги. Наші воїни героїчно боронять Україну, захищаючи кожен клаптик рідної землі, а ми, як тилова громада, маємо не менш важливе завдання – працювати на зміцнення економіки, розвиток нашої громади та підтримку наших захисників. Попереду ще багато важливих змін. Ми працюємо над тим, щоб після перемоги наша молодь, яка тимчасово виїхала за кордон, повернулася додому, де на них чекатимуть гідна робота та достойна зарплата. Окрему увагу приділяємо нашим захисникам, які повернуться з фронту. Вони матимуть змогу знайти роботу в рідній громаді, розвиватися тут, а не шукати кращої долі за кордоном. Переконали, що у нашої громади та всієї України – велике майбутнє. Разом ми здолаємо всі виклики та зробимо нашу громаду ще сильнішою, комфортнішою і перспективнішою! Тому всі разом ми повинні визначити головні напрямки спільних зусиль розвитку інфраструктури, покращення екологічної ситуації, розширення інвестиційних можливостей, збільшення капіталу громади. Адже ми повинні не просто жити з дня на день, вирішуючи поточні проблеми, але й мати чіткий план розвитку і рухатися згідно з ним.

Підготовка цього важливого документа відбувалась за участі представників адміністративних одиниць, які увійшли до складу Перечинської територіальної громади, депутатів, приватних підприємців, громадських активістів, фахівців та органів місцевого самоврядування. Тому я вдячний усім, хто брав активну участь у підготовці Стратегії. Особливу подяку висловлюю ГО «БФ «Центр громадських ініціатив» (м.Перечин), експертам Закарпатського Центру розвитку місцевого самоврядування та Закарпатському регіональному відділенню асоціації міст України. Сам процес відбувався у відповідності до методології, запропонованої Програмою для України з розширення прав і можливостей на місцевому рівні, підзвітності та розвитку «U-LEAD з Європою» (Ukraine – Local Empowerment, Accountability and Development Programme).

У результаті роботи зі стратегічного планування Перечинська громада отримує адміністративний документ, завдяки якому зможе раціонально організувати свою діяльність та стратегічно розподілити обмежені ресурси. Наявність Стратегії розвитку громади дасть змогу об'єктивно оцінити соціально-економічний та ресурсний потенціали території та забезпечити її розвиток. Ми не зупиняємося на досягнутому, і наші прагнення – зробити громаду, комфортною для життя кожного громадянина.

**Міський голова Іван Погоріляк**

## 1. ВСТУП

Процес децентралізації влади, що розпочався в Україні у 2014 р., призвів до утворення 11 жовтня 2016 року Перечинської міської територіальної громади.

Спроможні територіальні громади (далі ТГ) повинні стати базовим елементом ефективної системи влади в Україні. На етапі створення громада зустрілася з багатьма викликами, серед яких є:

- відсутність загальноприйнятих пріоритетів щодо забезпечення надання базових послуг мешканцям ТГ. Кожен орган місцевого самоврядування, який увійшов до складу ТГ, до об'єднання мав власні пріоритети розвитку та власну систему цінностей щодо управління ресурсами. Після об'єднання ці пріоритети, очевидно, потрібно переглянути та виробити підходи до управління спільними ресурсами;
- потреба ефективного управління новими земельними, бюджетними ресурсами, які стали доступними для ТГ і можуть бути використані для розвитку;
- збільшення кількості зацікавлених сторін, з якими потрібно узгоджувати прийняття рішень у межах ТГ.

У ширшому контексті Перечинська громада повинна ефективно відповідати зовнішнім викликам: глобалізації економіки, підвищенню мобільності трудових ресурсів та пов'язаним з цим ростом безробіття, посиленню міжнародної конкуренції за інвестиції та розвиткові ресурси.

Відповіддю на ці та деякі інші виклики може стати перспективне (середньо- та довгострокове) планування ТГ. У цьому контексті важливим є не тільки (і не стільки) результат (планувальний документ), скільки сам процес його створення за участі широкого кола зацікавлених сторін – представників різних населених пунктів, різних підприємств, установ та організацій, різних політичних поглядів.

Під час дискусій, що відбувалися у процесі стратегування Перечинської ТГ, переважно, використовувався термін «стратегічне планування територіальної громади», ознаками якого є довгостроковий (понад 7 років) період планування. У новоствореної Перечинської ТГ, умовно кажучи, відсутня «історія», тобто, неможливо відстежити поведінку територіальної громади як цілісної територіальної соціально-економічної системи за попередні періоди, а період ідентифікації базових умов, які матимуть суттєвий вплив на подальшу суб'єктність ТГ, відбуватиметься упродовж 2018-2025 років.

Однак стратегія громади повинна узгоджуватися зі стратегіями вищого рівня – області, країни. Наразі, стратегії вищого рівня розроблені на період до 2027 року. Тому постає необхідність актуалізувати Стратегію розвитку нашої громади на період, який буде узгоджуватись з часовими рамками документів вищого рівня.

## 2. МЕТОДОЛОГІЯ ТА ОПИС ПРОЦЕСУ РОБОТИ

Підготовка стратегічного плану відбувалася у відповідності до методології, запропонованої Програмою для України з розширення прав і можливостей на місцевому рівні, підзвітності та розвитку «U-LEAD з Європою» та ГО «БФ «Центр громадських ініціатив» (м.Перечин).

Методологія розглядає сталість (сталий розвиток) і соціальну інтеграцію як основні принципи місцевого розвитку - як це викладено в таблиці 1.

Табл.1. Принципи місцевого розвитку

<p><b>Відповідальне управління навколишнім середовищем та раціональним використанням природних ресурсів</b></p>	<p><b>Здорова і справедлива громади</b></p>
<ul style="list-style-type: none"> <li>• покращення обізнаності щодо обмежених природних ресурсів та небезпеки для середовища проживання</li> <li>• поліпшення середовища проживання, важливі природні ресурси зберігаються для майбутніх поколінь</li> </ul>	<ul style="list-style-type: none"> <li>• забезпечення різних потреб усіх громадян через сприяння особистому благополуччю та соціальній інтеграції</li> <li>• Забезпечення рівних шансів для всіх</li> </ul>
<p><b>Стала економіка</b></p>	<p><b>Практика належного управління</b></p>
<ul style="list-style-type: none"> <li>• створення сильної, динамічної і сталої економіки, яка забезпечує процвітання</li> <li>• створення рівних економічних можливостей для всіх. Екологічні втрати компенсують ті, хто їх спричиняє. Ефективне використання ресурсів стимулюється</li> </ul>	<ul style="list-style-type: none"> <li>• постійне вдосконалення ефективного управління із залученням творчості та енергії громадян</li> </ul>

Залучення широкого кола громадян до створення стратегічного плану розвитку ТГ дозволяє, ідентифікувати та знайти прийнятні шляхи усунення проблем громади, забезпечити налагодження діалогу між громадськістю та владою. При цьому однією з основних складових процесу планування є обов'язкова участь у ньому усіх активних та зацікавлених представників громади. Розроблена таким чином стратегія відображає інтереси усіх громадян, а тому сприймається громадою як «своя». Створений разом з громадою стратегічний план, незалежно від особистісних якостей керівників, або політичної ситуації, спрямовується на покращення стандартів життя, зміцнення місцевої демократії, виховання суспільно- активних громадян – патріотів своєї громади.

Розпорядженням Перечинського міського голови від 26 липня 2017 р. № 97/02-04 була сформована Робоча група з розробки Стратегічного плану розвитку Перечинської міської територіальної громади на період до 2025 року (табл.2)

Табл.2.Склад Робочої групи з розроблення проекту стратегії розвитку Перечинської міської територіальної громади на період до 2025 року

<b>Погоріляк І.М.</b>	Перечинський міський голова - голова робочої групи
<b>Кравець В.В.</b>	Перший заступник міського голови – заступник голови робочої групи
<b>Гафіянич Є.М.</b>	Керуюча справами виконавчого комітету – секретар робочої групи
<b>Вовканич-Белеканич О.Ю.</b>	Секретар міської ради
<b>Тирпак І.В.</b>	Начальник відділу економічного розвитку, міжнародних відносин, інвестицій та туризму
<b>Пастеляк Ю.М.</b>	Провідний спеціаліст з питань міжнародних відносин, інвестицій та туризму
<b>Сікора Р.З.</b>	Начальник юридичного відділу
<b>Бугай В.В.</b>	В.о Сімерського старости
<b>Кошута Н.Й.</b>	В.о Сімерківського старости
<b>Петрова О.С.</b>	В.о. Зарічівського старости
<b>Пастеляк А.С.</b>	В.о. Ворочівського старости
<b>Вишняк А.М.</b>	Голова БФ «Центр громадських ініціатив», депутат обласної ради (за згодою)
<b>Ман Д.М.</b>	Директор департаменту економічного розвитку та торгівлі Закарпатської ОДА, депутат обласної ради (за згодою)
<b>Шандор Ф.Ф.</b>	Завідувач кафедри туризму УжНУ (за згодою)
<b>Коваль О.Д.</b>	Старший викладач факультету туризму УжНУ (за згодою)
<b>Вишняк Е.І.</b>	Менеджер проектів БФ «Центр громадських ініціатив»(за згодою)
<b>Келемен М.Ю.</b>	Директор Перечинського професійного технічного ліцею (за згодою)
<b>Ласкін М.І.</b>	Голова Перечинської районної ради (за згодою)
<b>Цмур Ю.І.</b>	Депутат Перечинської міської ради
<b>Барзак О.І.</b>	Депутат Перечинської міської ради
<b>Сюсько М.М.</b>	Експерт регіонального розвитку Закарпатського Центру розвитку місцевого самоврядування (за згодою)
<b>Лукша О. В.</b>	Консультант закарпатського РВ АМУ (за згодою)
<b>Рябокоть П. А.</b>	Консультант закарпатського РВ АМУ (за згодою)
<b>Ревтій І. І.</b>	Виконавчий директор Закарпатського РВ АМУ (за згодою)
<b>Кучинка Р.М.</b>	Виконавчий директор ТОВ «Джерела Карпат» (за згодою)

Підготовка стратегічного плану розпочалася з представлення наявного потенціалу всіх населених пунктів, які увійшли до складу Перечинської ТГ, та з проведення соціально-економічного аналізу, який включав у себе:

- дослідження основних тенденцій соціально-економічного розвитку сукупності населених пунктів Перечинської ТГ за попередній період, дослідження оточення (зовнішнього середовища) та оцінка можливостей розвитку громади,
- проведення у серпні-жовтні 2017 року опитування 404 мешканців та 40 представників бізнесу Перечинської ТГ.

14 серпня 2017 року в приміщенні дитячої бібліотеки Перечинської ЦРБ відбулося **перше** засідання членів Робочої групи, під час якого були проведені:

- ознайомлення з методичними рекомендаціями зі стратегічного планування
- презентація наявного потенціалу населених пунктів громади
- визначено подальші кроки з розробки стратегії розвитку Перечинської ТГ

31 жовтня 2017 року в приміщенні читальної зали Перечинської центральної районної бібліотеки відбулося **друге** засідання членів Робочої групи, під час якого були проведені:

- презентація та обговорення результатів соціально-економічного аналізу громади,
- презентація та обговорення результатів соціологічного опитування жителів та представників бізнесу Перечинської ТГ
- формулювання та обговорення прогнозів та сценаріїв розвитку громади,
- формулювання стратегічного бачення Перечинської ТГ
- проведення SWOT-аналізу – ідентифікація факторів SWOT.

На основі напрацювань засідання Робочої групи був розроблений проект SWOT-матриці – проведений аналіз взаємозв'язків факторів SWOT через матрицю SWOT/TOWS та підготовлені базові аналітичні висновки щодо порівняльних переваг, викликів та ризиків розвитку Перечинської громади.

14 листопада 2017 року відбулась вузька нарада членів Робочої групи щодо розробки Стратегії розвитку Перечинської ТГ. На засіданні проаналізовано:

- бачення Перечинської ТГ,
- SWOT-аналіз,
- сценарій розвитку об'єднаної громади
- визначено подальші кроки зі стратегічного планування.

20 листопада 2017 року в приміщенні читальної зали Перечинської центральної районної бібліотеки відбулося **третє** засідання членів Робочої групи, під час якого були проведені:

- визначення остаточного варіанту бачення Перечинської ТГ
- визначення стратегічних, операційних цілей та завдань стратегії,
- оголошення про підготовку технічних завдань на проекти розвитку, які відповідають завданням Стратегії.

Упродовж листопада-грудня 2017 року відбувалася підготовка технічних завдань на проекти розвитку, які відповідають завданням Стратегії.

**22 грудня 2017 року** в приміщенні читальної зали Перечинської центральної районної бібліотеки відбулося **четверте** засідання членів Робочої групи, під час якого були проведені відбір та корегування технічних завдань на проекти розвитку для плану реалізації Стратегії.

**8 лютого 2018 року** на громадських обговореннях було представлено проект Стратегії соціально-економічного розвитку Перечинської ТГ до 2025 року та рекомендовано до затвердження на сесії Перечинської міської ради територіальної громади 15 лютого 2018 року.

**15 лютого 2018 року** на черговій сесії Перечинської міської ради було затверджено Стратегію розвитку Перечинської ТГ до 2025 року.

**7 листопада 2019 року** на черговій сесії Перечинської міської ради затверджено План заходів з реалізації Стратегії розвитку Перечинської ТГ на період 2020-2025 роки та внесено зміни до Каталогу технічних завдань на проекти місцевого розвитку.

**16 грудня 2021 року** на черговій сесії Перечинської міської ради затверджено внесено зміни до розділів 5, 6 та 8 Стратегії розвитку Перечинської міської територіальної громади на період до 2025 року.

Усі засідання Робочої групи проводилися у відкритому режимі, тому усі бажаючі мали можливість брати участь в розробці Стратегічного плану. Координував роботу та забезпечував технічний супровід розробки Стратегічного плану радник Закарпатського Центру розвитку місцевого самоврядування Микола Сюсько. Методичне забезпечення, експертний аналіз даних і результатів досліджень, надання консультаційних послуг з питань стратегічного планування забезпечували:

- Микола Сюсько, радник з питань регіонального розвитку Закарпатського ЦРМС,
- Олександр Волошинський, національний консультант з питань стратегічного планування та підготовки проектів Програми для України з розширення прав і можливостей на місцевому рівні, підзвітності та розвитку «U-LEAD з Європою».
- Олег Лукша, консультант Закарпатського РВ АМУ
- Павло Рябокони, консультант Закарпатського РВ АМУ
- Андрій Вишняк, депутат Закарпатської обласної ради

З метою актуалізації стратегії розвитку Перечинської міської територіальної громади на період до 2027 року та розробки Плану заходів з її реалізації на період до 2027 року рішенням 1 пленарного засідання 35 сесії 8 скликання Перечинської міської ради №1016 від 18.04.2024 року прийнято рішення «Про оновлення Стратегії розвитку Перечинської міської об'єднаної територіальної громади до 2025 року» та «Плану заходів реалізації Стратегії на період 2020-2025» та розпорядженням Перечинського міського голови № 63/09-05 від 15.04.2024 року затверджено склад робочої групи з розроблення проекту Стратегії розвитку Перечинської міської територіальної громади на період до 2027 року (табл.3).

**Табл.3.Склад Робочої групи з розроблення проекту стратегії розвитку Перечинської міської територіальної громади на період до 2027 року**

<b>Погоріляк І.М.</b>	Перечинський міський голова - голова робочої групи
<b>Крижановська Л.Ю.</b>	Перший заступник міського голови – заступник голови робочої групи
<b>Гафіянич Є.М.</b>	Заступник міського голови з питань діяльності виконавчих органів ради – секретар робочої групи
<b>Гасвська Г.В.</b>	Секретар міської ради
<b>Іляш І.І.</b>	Начальник відділу економічного розвитку, міжнародних відносин, інвестицій та туризму
<b>Курилич Ю.</b>	Головний спеціаліст відділу економічного розвитку, міжнародних відносин, інвестицій та туризму
<b>Сікора Р.З.</b>	Начальник юридичного відділу
<b>Желізка І.В.</b>	Староста Сімерського старостинського округу
<b>Ласкін М.І.</b>	Староста Сімерківського старостинського округу
<b>Пиган Н.Й.</b>	Староста Зарічівського старостинського округу
<b>Кидора І.І.</b>	Староста Ворочівського старостинського округу
<b>Вишняк А.М.</b>	Голова БФ «Центр громадських ініціатив», депутат обласної ради (за згодою)
<b>Савченко Т.М.</b>	Голова ради ВПО
<b>Шандор Ф.Ф.</b>	Завідувач кафедри туризму УжНУ (за згодою)
<b>Чиняк Л.В.</b>	Начальник відділу соціального захисту населення та у справах дітей
<b>Вишняк Е.І.</b>	Менеджер проектів БФ «Центр громадських ініціатив»(за згодою)
<b>Єременко В.В.</b>	Генеральний директор ТОВ «Френдлі Вінд Технолоджі» (за згодою)
<b>Петрінко Г.</b>	Директор ТОВ «КЛЕВЕР І КОМПАС фабрика передових технологій» (за згодою)
<b>Барник М.М.</b>	Депутат Перечинської міської ради
<b>Барзак О.І.</b>	Депутат Перечинської міської ради
<b>Логвінов П.</b>	Керівник регіонального офісу U-LEAD з Європою (за згодою)

Було проведено 4 засідання робочої групи, за результатами яких актуалізовано дані соціально-економічного стану громади, SWOT-аналіз та структуру стратегічних цілей.

**17 квітня 2025 року** на черговій сесії Перечинської міської ради було продовжено Стратегію розвитку Перечинської ТГ на період до 2027 року.

### 3. КОРОТКА ХАРАКТЕРИСТИКА ГРОМАДИ

Перечинська міська територіальна громада утворена 11 жовтня 2016 року в рамках адміністративно-територіальної реформи рішенням 8 сесії 2 пленарного засідання 7 скликання Перечинської міської ради №201 «Про добровільне об'єднання територіальних громад». До складу Перечинської міської територіальної громади ввійшли п'ять населених пунктів: м.Перечин, села Сімер, Сімерки, Ворочово та Зарічово (табл.4). Адміністративний центр громади — місто Перечин Закарпатської області.

**Табл.4. Населені пункти Перечинської ТГ та їх характеристики**

№	Найменування територіальних громад та населених пунктів, що входять до їх складу, із зазначенням адміністративного статусу	Чисельність населення станом на 01.01.2017	Чисельність населення станом на 01.01.2025	Відстань до адміністративного центру територіальної громади, км
1.	м.Перечин	6691	8333, в т.ч. 1874 ВПО	-
2	с.Сімер	1925	1851	4
3	с.Сімерки	936	968	10
4	с.Зарічово	2258	2307	8
5	с.Ворочово	803	814	7
Всього		12626	14275	-



**Рис.1. Віддаленість населених пунктів від адміністративного центру ТГ**

Загальна площа території ТГ – 144,523 км<sup>2</sup>. Площа в межах населених пунктів — 31.713 км<sup>2</sup>, населення — 12 626 мешканців (станом на 01.01.2017р.), у 2024 році загальна чисельність населення склала 14275 осіб. В томц числі 1874 ВПО. Середня густота населення – 398,13 чол./км<sup>2</sup> у 2017 році та 450,0 чол./км<sup>2</sup> у 2024 році (табл.5 та табл.6).

Перечинська міська територіальна громада розташована на відстані 21,6 км від обласного центру – Ужгорода. На півночі межує з Дубриницько-Малоберезнянською сільською громадою Ужгородського району,

на сході — з Туре-Реметівською сільською громадою Ужгородського району, на заході і півдні – з Оноківською сільською громадою Ужгородського району Закарпатської області. Знаходиться неподалік двох митних пунктів перетину кордону зі Словаччиною «Ужгород-Вишне Німецьке» (~24 км), «Малий Березний - Убля» (~20 км) та з митним пунктом перетину кордону з Угорощиною «Чоп-Загонь» (48 км). Розташована на стику р.Уж та р.Тур'я.

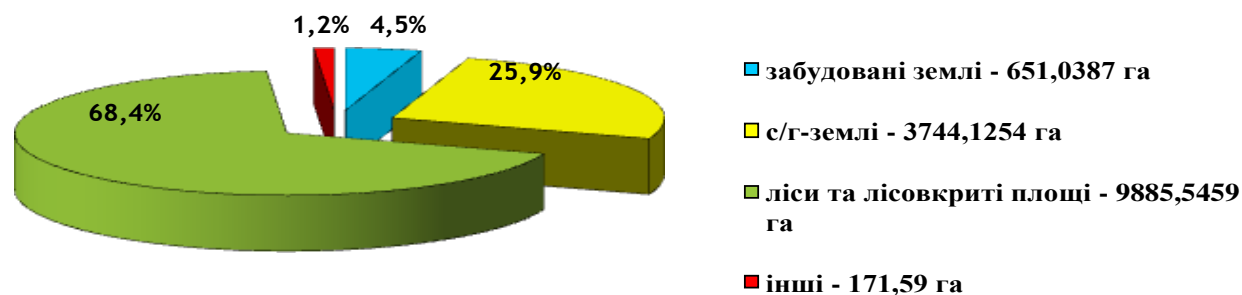


Рис 2. Структура земельного фонду Перечинської ТГ, %

Табл.5. Порівняльний аналіз Перечинської ТГ, Перечинського району та Закарпатської області станом на 01.01.2017 р.

Регіони/території	Площа, км <sup>2</sup>	Площа у % до загальної площі/району/Області	Населення, осіб	Населення у % до загального населення/району/Області	Густина населення, чол./км <sup>2</sup>
Перечинська ТГ	31,713	100	12626	100	398,13
Перечинський район	631,0	5,03	31826	39,6	50,44
Закарпатська область	12777,0	0,25	1259000	1,0	98,54

Табл.6. Порівняльний аналіз Перечинської ТГ, Ужгородського району та Закарпатської області станом на 01.01.2025 р.

Регіони/території	Площа, км <sup>2</sup>	Площа у % до загальної площі/району/Області	Населення, осіб	Населення у % до загального населення/району/Області	Густина населення, чол./км <sup>2</sup>
Перечинська ТГ	31,713	100	14275	100	450
Ужгородський район	2362,4	1,34	255915	5,58	108
Закарпатська область	12777,0	0,25	1253791	1,14	98

**Перечін** (угорською Perecseny, чеською Perečín) — місто в Україні, центр Ужгородського району Закарпатської області. Розташоване на річці Уж. Знаходиться за 21,6 км від Ужгорода. Статус міста з 2004 року (постанова Верховної Ради України №1592-IV від 4.03.2004 року). Через місто проходить автодорога Ужгород – Самбір – Львів. Тут знаходиться залізнична станція на лінії Чоп — Самбір - Львів.

Місто складається із 51 вулиці, в тому числі дві площі та шість провулків. Площа міста 7,45 км<sup>2</sup>. Це в основному більшість населення – українці, також проживають словаки, угорці, німці, італійці, роми та інші національності і народності.

Недалеко від центру міста в ріку Уж вливається ріка Тур'я. За однією із версій, можливо, саме перетин цих двох гірських водних артерій і послужив основою для походження назви міста. Але існують й інші думки щодо її походження. Зокрема, від прізвища землевласника — магната Переча.

Вперше Перечин згадується в 1399 році як населений пункт, що входить до складу Ужгородської домінії Другетів.

В XVI—XVII ст. Перечин у складі Ужанської жупи входив до імперії Габсбургів. У другій половині XIX ст. містечко, як і все Закарпаття, входило до складу Австро-Угорщини; на початку XX ст. стало центром Перечинського округу (повіту) у складі Ужанської жупи. З 1919 р. по 1939-й — у складі Чехословаччини. Протягом 1939—1944 р.р. перебувало під окупаційним режимом фашистської Угорщини. Від жовтня 1944 р. по червень 1945-го — у складі державного утворення Закарпатська Україна.

Надалі Перечин, як і всі закарпатські землі, аж до 1991 р. входив до Української РСР у складі СРСР. З 1991 р. — у складі Закарпатської області в незалежній Україні.

Містечко Перечин багате на історичні події. У 1514 р. загін перечинських селян на чолі з Бовкаєм брав участь у селянській війні під проводом Д. Дожі. Тоді перечниці дійшли аж до Дунаю. 1631-32 р. тут діяв опришківський загін М. Пастеляка, доходючи до Гуменного. Згідно перепису, що проводився в Ужанській домінії в 1691 р. в Перечині проживало близько 150 жителів. За церковним інвентарем 1751 р. у Перечині згадується дерев'яна Миколаївська церква з двома дзвонами. У 1785 р. у селі було 523 мешканці, або 91 родина. З 66 дворів 39 належали кріпакам, інші — знаті і ремісникам. 1893 р. акціонерне товариство «Бантлін» збудувало тут хімзавод з переробки букової деревини, а наприкінці 1893 р. через село пройшла залізниця Ужгород — Великий Березний. 1903 р. у Перечині проживало 2.124 чоловік, з них у промисловості працювало 793, селян же нараховувалося 118 дворів. У чехословацький період відбулися позитивні зміни в культурі села. 1928-30 р. збудовано школу на 400 учнів, розгорнуло активну діяльність Перечинське товариство «Просвіта», а при ньому — драматичний гурток, хор, духовий оркестр.

У 1930 р. населення містечка склало вже 2.581 мешканців. 27 жовтня 1944 р. Перечин зайняли радянські війська. 1946 р. тут відкрито окружну лікарню. 12 грудня 1948 р. організовано колгосп ім. В. Молотова (пізніше — імені І. Франка). Поступово сформувалися чотири бригади — у Перечині, Сімері, Ворочові, Сімерках. 1992 р. у Перечині відкрився перший приватний магазин — АВС на початку вул. Жовтневої.

Впродовж ХІХ ст. поселення користувалося гербом: поле герба розколоте; у верхній частині — мурована церква, обсаджена з боків деревами; у нижній частині — селянин, що випалює в печі вапно. Герб фігурує на печатках, датованих 1823 і 1877 рр.

**Зарічово** (словацькою Zaričov, Záričí, угорською Drugetháza) — село в Ужгородському районі Закарпатської області на річці Уж. Площа села 3,28 км<sup>2</sup>.

Село лежить на річці Уж. Знаходиться на відстані 7,6 км від Перечина і 29,2 км від Ужгорода (якщо їхати автодорогою), і крім того є ще зв'язок залізницею.

Вперше село згадується у 1409 році — пов'язано з фактом крадіжки костринським старостою та його волоським спільником, череди свиней із села Чертежне, що нині в Східній Словаччині. Назва походить від того, що село розташоване за річкою Уж. У 1672 році була велика повінь, яка знищила село. За переказами повінь знесла і дерев'яну церкву. І тільки, як згадка про цю подію стоїть на околиці Зарічова хрест, а одну з вулиць, на території якої знаходилось давнє Зарічово і досі називають Старе село. Люди, які врятувалися, переселились на гористі місця. У 1828 році у селі проживало 1243 людини греко-католицького та 17 — юдейського віросповідання. За географічним словником Угорщини (1839) перших нараховувалося 1206, а других — 25. У 1891 році в селі проживало 1502 людини, а через 90 років — в 1981 р. — 2253.

На печаті села, що датується 1858 роком, зображено церкву (треба гадати, що це церква села), а поряд високе дерево. Напис німецькою і церковнослов'янською мовами: «Община Заричоф», «Печать веси Заричовския».

В Зарічові є хата-музей «Лемківська садиба», яка відображає життя і побут одної із етнографічних груп - лемків.

**Сімер** — село в Ужгородському районі, Закарпатська область, Україна. Відстань до центру громади 3,6 км, до обласного — 25,2 км.

Перша згадка про село відноситься до 1551 року. У латинському тексті говориться про «поселення Земере в Унгі». У тексті 1739 року називається Осемере (Старий Сімер), на відміну від Уй Семере (Нового Сімера), який у лексиконі населених пунктів Угорщини 1773 року фігурує також у формі Сімерки. У географічному словнику Угорщини 1827 р. в Сімері нараховувалось 55 будинків і 437 жителів (за винятком 16 євреїв, усі греко-католики). У 1910 році, в Сімері проживало 796 жителів, (748 русинів, 20 німців, 16 угорців).

Герб та прапор створені творчою ініціативною групою. За основу герба взято старовинну печатку 1857 року, яка доповнена щитом французької геральдичної форми, ключем та датою першої письмової згадки. Прапор, який складається із смуг білого та синього кольорів, що чергуються між собою, доповнює зображення герба посередині.

**Сімерки** — село в Україні, в Ужгородському районі Закарпатської області. Розташоване за 9,5 км від районного центру і залізничної ст. Перечин і за 31 км від Ужгорода. Дорога до села проходить через автодорогу Перечин - Поляна. А в с.Сімер повертає через р.Тур'я (наліво), і хвилястою дорогою звивається поміж невеликими горами зарослими лісом до села. Сімерки вперше згадуються в документах 1552 р. В 1715 р. фігурує як Уй Семере (Новий Сімер), а в лексиконі населених пунктів Угорщини 1773 р. вже як Сімерки. 1820 р. споруджено вознесенську церкву, поруч каркасну дзвіницю. Важливим експонатом Музею просто неба в Пирогові біля Києва є хата із с.Сімерки (поч. ХХ ст.). Це характерний зразок народного житла лемків, поширений в басейнах річок Уж та Тур'я. Вік хати вирізьблений на зрубі всередині - 1909. Хата виявлена у 1978 р. музейною експедицією, яку очолював Смолінський С.П. і встановлена у Музеї 1982 р.

**Ворочово** (словацькою Voročov(o), угор. Karuszög) - село в Ужгородському районі Закарпатської області розташоване на лівому березі річки Уж. Поряд із селом проходить автодорога Ужгород - Львів. Знаходиться за 6,7 км від Перечина та 28,3 км від Ужгорода.

В Ворочові діє початкова школа, дитячий садок, декілька торгових закладів.

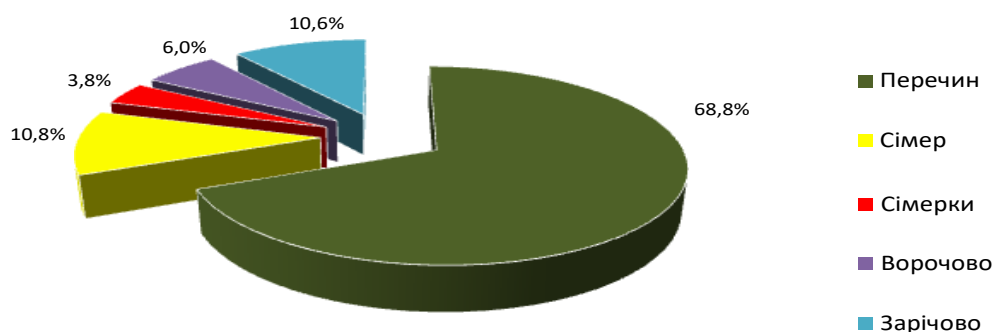
Село вперше згадується в письмових джерелах за 1552 р. У 1769 році на пагорбі урочища Потічки було збудовано дерев'яну церкву з двома дзвонами. Як пам'ятка про неї залишився кам'яний хрест.

18 березня 1939 року на околиці с. Яслище на Перечинщині, між залізничною станцією Ворочово і річкою Уж, мадярськими гонведами були по-звірячому розстріляні вісім закарпатських патріотів. Зараз про цю подію нагадує дерев'яний хрест встановлений в 1991 р.

Після звільнення села від фашистських окупантів (27 жовтня 1944 р.) 18 жителів воювали у частинах Червоної Армії, 5 - у 1-му Чехословацькому армійському корпусі Л. Свободи, 12 з них удостоєні орденів і медалей СРСР, 5 загинули смертю хоробрих.

На південний схід від села, на горі Анталовецька Поляна, розташоване озеро Ворочівське (вулканічного походження), лежить на висоті 700 м над рівнем моря. Поблизу с. Ворочово виявлений могильник епохи раннього заліза ( VI-IV ст. до н.е.).

Згідно даних аналізу соціально-економічного стану громади станом на 01.01.2017 року, **економічна база Перечинської міської територіальної громади** формується за рахунок підприємств/установ, що представляють різні види економічної діяльності, зокрема хімічної, швейної, деревообробної, харчової промисловостей тощо. Є три підприємства з іноземними інвестиціями. Всього на території Перечинської ТГ зареєстровано 416 діючих юридичних і фізичних осіб, з них: у м.Перечин – 286; у с.Сімер – 45; у с.Сімерки – 16; у с.Зарічово – 44; у с.Ворочово – 25. (рис.3)



**Рис.3** Питома вага суб'єктів господарювання у населених пунктах Перечинської ТГ, %

Зайнятість місцевого населення в значній мірі пов'язана саме із місцевою економікою. Основними роботодавцями громади є підприємства хімічної та деревообробної промисловостей, в тому числі підприємства з іноземними інвестиціями (табл.7). При цьому діяльність деяких пов'язана, насамперед, із переробкою тієї ж сировини, джерела надходження якої, у більшості випадків, розміщені безпосередньо в межах громади та на сусідніх із нею територіях.

**Табл.7.** Чисельність працюючих на основних підприємствах громади у 2012-2016 рр., осіб

Рік/ Підприємство	2012	2013	2014	2015	2016
ТДВ «Перечинський ЛХК»	752	763	781	793	808
ТОВ «Самвер»	220	221	218	226	231
ТОВ «Індустрія деревообробки»	209	144	105	151	145
Перечинська швейна фабрика	89	84	90	95	95
КП «Комунальник»	X	47	40	46	47
Дж.Д.Ф. Сервіс LTD	43	43	43	43	43
ТОВ «Стеатит»	31	31	20	21	23
ТОВ «Джерела Карпат»	-	-	-	-	21
ТОВ «Карла Україна»	X	18	13	15	15
<b>Всього, осіб</b>	<b>1344</b>	<b>1351</b>	<b>1310</b>	<b>1390</b>	<b>1428</b>

Аналізуючи дані таблиці 5, бачимо, що найбільшим роботодавцем Перечинської ТГ є підприємство хімічної промисловості ТДВ «Перечинський лісохімічний комбінат». Станом на 01.01.2017 року тут працює 808 осіб.

Загалом динаміка чисельності працюючих на основних підприємствах Перечинської ТГ позитивна (рис.4). Абсолютний приріст цього показника у 2016 році порівняно з 2012 роком склав 84 особи, що становить 6,3%. Хоча у 2014 році відбувалося зниження чисельності працюючих у порівнянні з попереднім періодом на 3%.

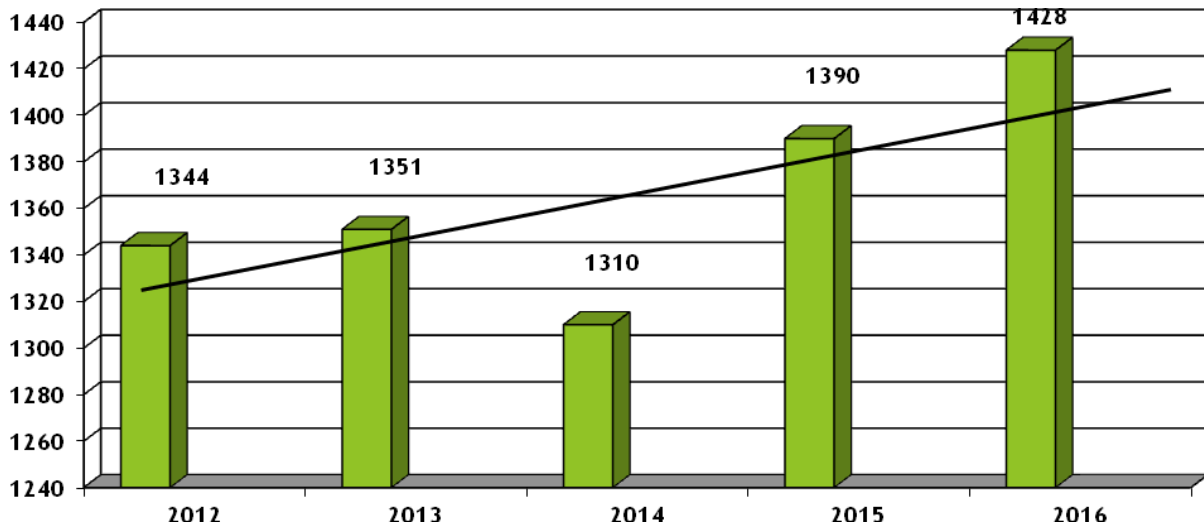


Рис.4. Динаміка чисельності працюючих на основних підприємствах громади у 2012-2016 рр., осіб

За даними статистики, всього працездатного населення у Перечинській ТГ станом на 01.01.2017 року - 6684 особи. Однак, згідно статистичних даних, більша частина працездатного населення, що має реєстрацію місця проживання у межах населених пунктів Перечинської ТГ, працює за її межами (рис.5).

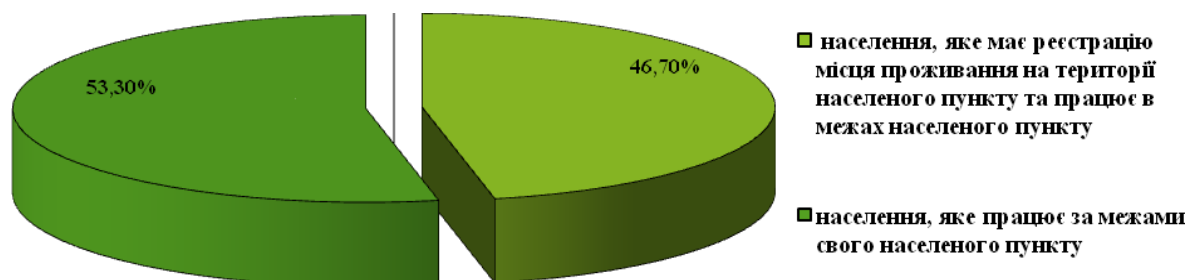


Рис.5. Частка працездатного населення Перечинської ТГ, що працює в межах та за межами Перечинської ТГ станом на 01.01.2017 року, %

**Доходи та видатки бюджету Перечинської ТГ (табл.8.)** Динаміка бюджету Перечинської ТГ (сумарно по всіх населених пунктах) у 2012-2017 роках позитивна. За шість років дохідна частина бюджету громади зростає у 3,2 разів: у 2012 році складала 9,3 млн.грн., у 2017 році - майже 30,0 млн.грн. У 2018 році спрогнозовано обсяг дохідної частини бюджету у розмірі 79,9 млн.грн, що у 7,5 разів більше, ніж у 2012 році. (рис.6).

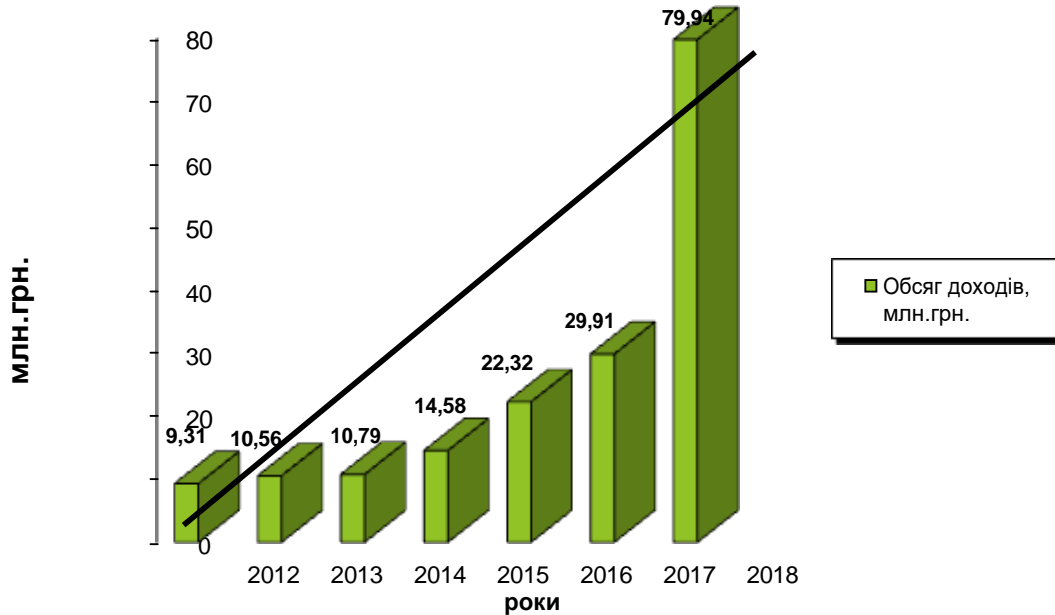


Рис 6. Динаміка доходів Перечинської ТГ (сумарно по населених пунктах) у 2012-2018 рр., млн.грн.

Видатки бюджету Перечинської ТГ забезпечені його дохідною частиною. Станом на 01.01.2017 та 01.01.2018 року має місце перевищення видаткової частини бюджету громади над дохідною у звітному періоді (рис.7). Це пов'язано з перерозподілом залишків коштів на рахунках, які виникли на початок нового бюджетного періоду.

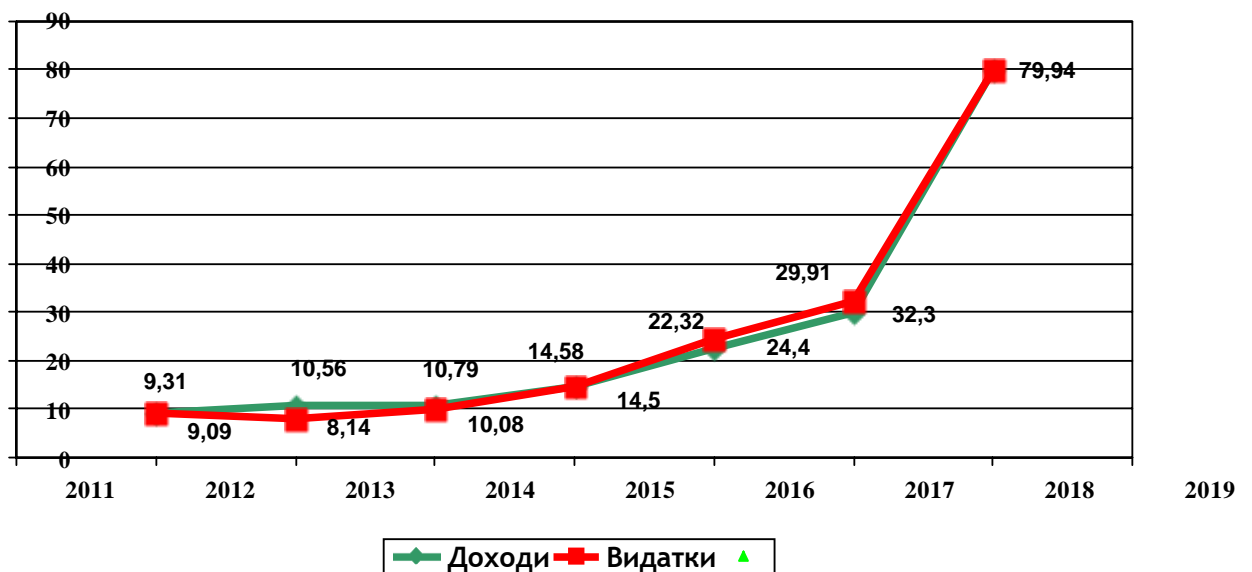


Рис 7. Динаміка доходів і видатків бюджету Перечинської ТГ у 2012-2018 (прогноз) рр.,млн.грн.

Табл.8. Доходи і видатки бюджету Перечинської ТГ у 2012-2018 (прогноз) рр. , грн.

Рік/ Населений пункт	2012		2013		2014		2015		2016		2017		2018 (прогноз)	
	Доходи, грн.	Видатки , грн.	Доходи, грн.	Видатки, грн.	Доходи, грн.	Видатки , грн.	Доходи, грн.	Видатки , грн.	Доходи, грн.	Видатки , грн.	Доходи, грн.	Видатки , грн.	Доходи, грн.	Видатки, грн.
Перечин	6391878	6375532	7132040	5414479	7090293	6740037	10392235	9490696	16859136	18178132	29913992	32282884	79941873	79941873
Сімер	923742	909661	1094620	996708	1108035	1078401	1036915	1700431	2015694	2787887				
Сімерки	876566	768033	567110	164352	669900	521741	605359	567048	802418	761779				
Ворочово	х	х	524657	441629	644600	514468	1323747	1479561	1028463	1279441				
Зарічово	1148896	1032169	1243582	1126986	1280171	1223137	1223607	1262723	1610221	1394464				
Перечинська ТГ	9314082	9085395	10562009	8144154	10792999	10077784	14581863	14500459	22315932	24401703				

Аналізуючи дохідну частину бюджету Перечинської ТГ 2012-2018 років у розрізі населених пунктів, які увійшли до складу Перечинської ТГ, чітко видно дисбаланс фінансової спроможності міста та сіл у 2012-2016 роках (табл.6). Окрім цього, в цей період бюджет сільських населених пунктів був переважно дотаційний, тоді як бюджет міста формувався переважно за рахунок власних надходжень.

Доходи місцевих бюджетів на одного жителя ТГ (сумарно), у 2017 році порівняно з 2012 роком зросли і склали 2369,24 грн. Абсолютний приріст даної величини за період 2012-2017 рр. склав 1626,13 грн., відносний – 218,8%. Однак, аналізуючи цей показник у розрізі населених пунктів у 2012-2016 роках (до об'єднання бюджету), бачимо дисбаланс величин. Так, в кінці 2016 року величина доходів бюджету на одного жителя в м.Перечин становила 2519,67 грн., в с.Зарічово – 701,01 грн., а середнє значення по Перечинській ТГ – 1767,46 грн.(табл.9).

**Табл.9. Розрахунок доходів бюджету громади на одного жителя ТГ у розрізі населених пунктів у 2012-2016 рр., грн. (до створення єдиного бюджету ТГ)**

Рік/ Населений пункт	2012		2013		2014		2015		2016	
	Доходи, грн.	На одного жителя, грн	Доходи, грн.	На одного жителя, грн.	Доходи, грн.	На одного жителя, грн.	Доходи, грн.	На одного жителя, грн.	Доходи, грн.	На одного жителя, грн.
<b>Перечин</b>	6391878	959,60	7132040	1070,07	7090293	1059,83	10392235	1555,26	16859136	2519,67
<b>Сімер</b>	923742	488,75	1094620	573,10	1108035	597,65	1036915	542,89	2015694	1047,11
<b>Сімерки</b>	876566	921,73	567110	602,03	669900	714,18	605359	646,75	802418	860,96
<b>Ворочово</b>	x	X	524657	672,64	644600	814,92	1323747	1660,91	1028463	1316,85
<b>Зарічово</b>	1148896	513,35	1243582	552,21	1280171	563,21	1223607	533,86	1610221	701,01
<b>Перечинська ТГ</b>	<b>9314082</b>	<b>743,11</b>	<b>10562009</b>	<b>841,66</b>	<b>10792999</b>	<b>860,27</b>	<b>14581863</b>	<b>1155,73</b>	<b>22315932</b>	<b>1767,46</b>

Об'єднання бюджетів населених пунктів, які увійшли до складу Перечинської ТГ, дозволило вирівняти середню величину доходів бюджету ТГ на одного жителя громади. Прогнозована величина даного показника у 2018 році ~ 6331,52 грн.

У серпні 2017 року відбулося об'єднання бюджетів населених пунктів Перечинської ТГ. Загальний бюджет громади склав 29 913 992,0 грн. Структуру дохідної частини вже об'єднаного бюджету громади забезпечили такі джерела надходжень (рис.8):

- Єдиний податок (крім с/г виробників) – 13,6%
- Податок на прибуток підприємств комунальної власності – 0,1%
- Податок на нерухомість – 0,7%
- Доходи від відчуження нерухомості та землі – 5,0%
- Плата за землю – 22,1%
- Акцизний збір – 6,4%
- Дохід від оренди комунального майна – 0,1%

- Трансферти – 24,5%
- Інші місцеві податки і збори – 8,4%
- Інші надходження – 19,1%

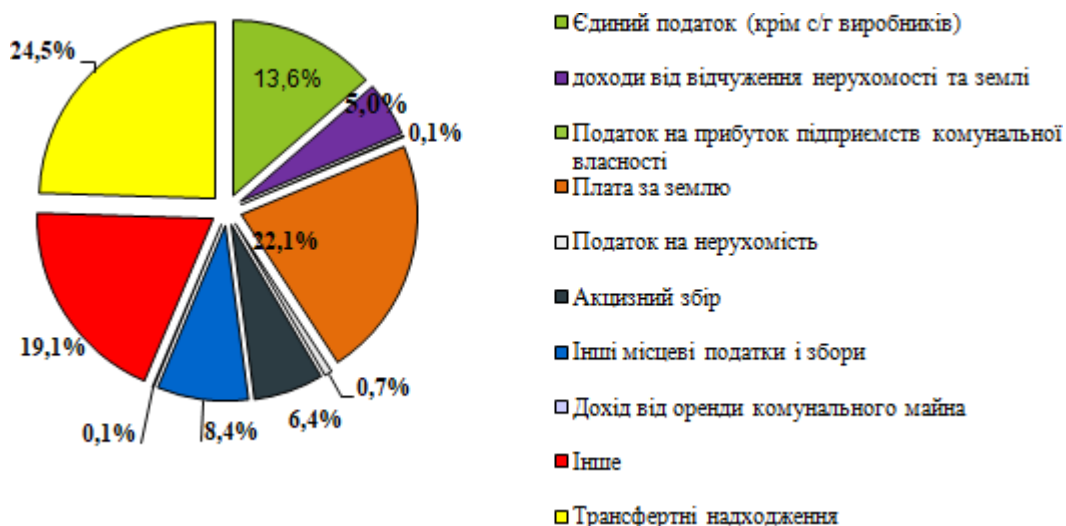


Рис.8. Структура доходів бюджету Перечинської ТГ у 2017 році, %

Структуру **видатків бюджету** Перечинської ТГ у 2012-2017 роках формують видатки на дошкільну освіту, органи управління, благоустрій, бюджет розвитку та інші видатки (табл.10).

Табл.10. Структура видатків місцевих бюджетів громади у 2012-2017 рр., грн.

Рік/ Статті видатків	2012	2013	2014	2015	2016	2017
Дошкільна освіта, грн.	4073854	4738875	5272477	6004788	7302849	10092394
Органи управління, грн.	1454198	1717721	1833777	2265888	3068278	5462293
Благоустрій, грн.	370832	462115	674105	966230	2779487	4401999
Бюджет розвитку, грн.	925796	249736	422960	1767721	2755098	7480658
Інші, грн.	2260715	975707	1874465	3495832	8495991	4845540
<b>Всього, грн.</b>	<b>9085395</b>	<b>8144154</b>	<b>10077784</b>	<b>14500459</b>	<b>24401703</b>	<b>32282884</b>

Сумарно у 2012-2017 роках динаміка видатків бюджету Перечинської ТГ позитивна (рис.9). У 2017 році сума видатків бюджету склала 32,3 млн.грн. Це на 23,21 млн.грн., або 255% більше ніж у 2012 році.

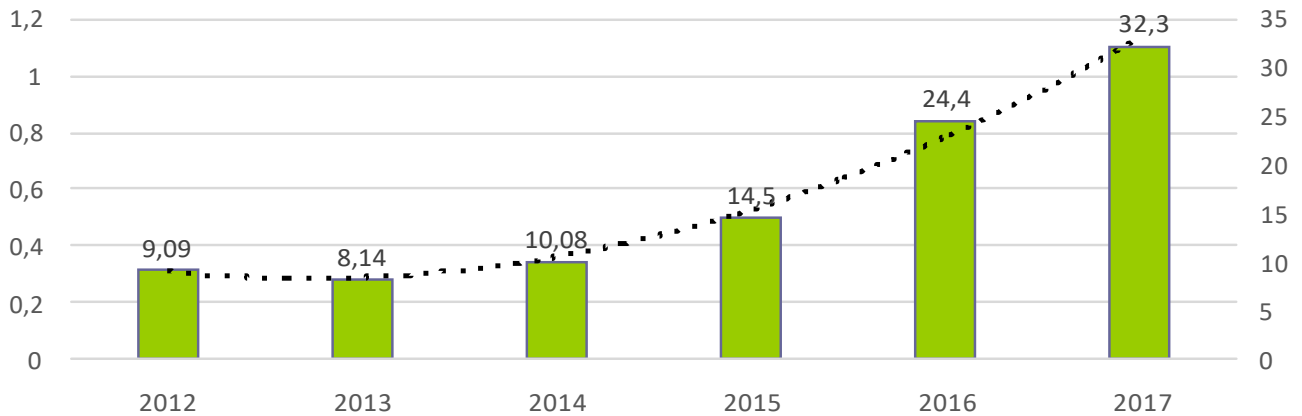


Рис.9. Динаміка видатків місцевих бюджетів громади у 2012-2017 рр., млн.грн.

Збільшення загальної суми видатків означає і зміну величини кожної окремої її статті. Так, аналізуючи дані таблиці 8, можна зробити висновок, що у 2017 році порівняно з 2012 роком:

- видатки на дошкільну освіту зросли на 6,02 млн.грн., або на 147,7%;
- видатки на органи управління зросли на 4,01 млн.грн., або на 275,6%;
- видатки на благоустрій зросли на 4,03 млн.грн., або на 1087,1%;
- видатки бюджету розвитку зросли на 6,6 млн.грн., або на 708,0%;
- інші видатки зросли на 2,6 млн.грн., або на 114,3%.

Таким чином бачимо, що у абсолютному виразі спостерігається приріст суми кожної статті видатків бюджету громади у 2017 році порівняно з 2012 роком. Однак у відносному виразі спостерігається зниження питомої ваги деяких статей даного показника у загальній сумі видатків бюджету Перечинської ТГ (рис.10).

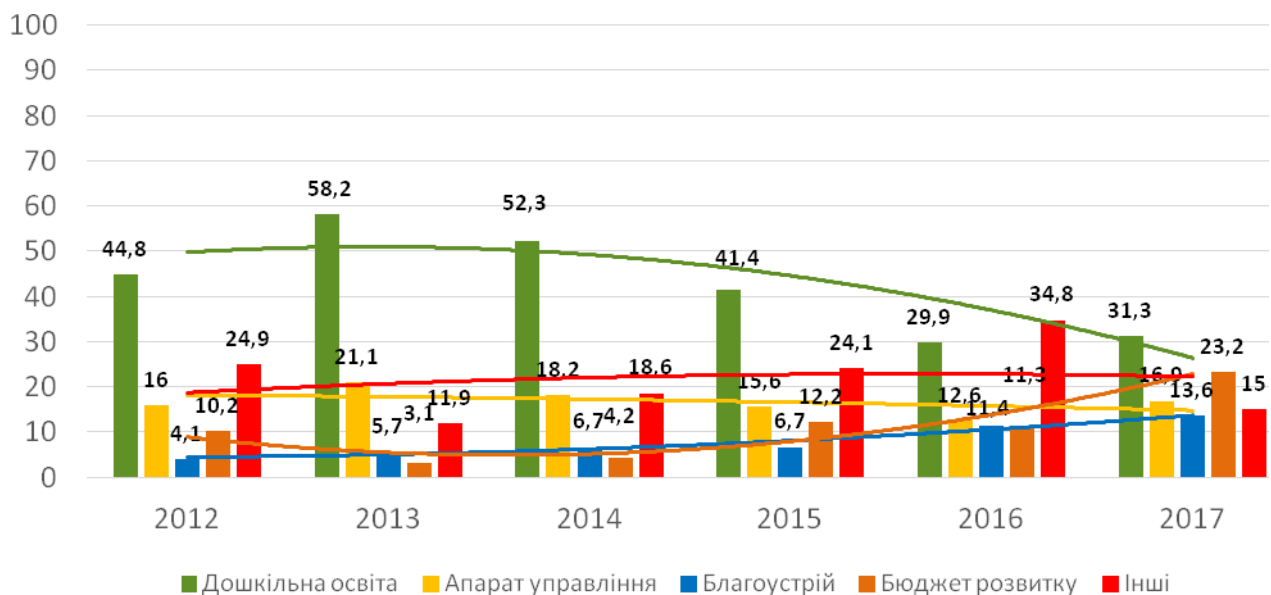


Рис.10. Питома вага видатків бюджету Перечинської ТГ у 2012-2017 рр. за статтями, %

Так, у 2017 році порівняно з 2012 роком **знизилася** питома вага видатків:

- на дошкільну освіту - на 13,5%
- інших видатків - на 9,9%

Однак у цьому ж періоді **зросла** питома вага видатків:

- на органи управління – на 0,9%
- на благоустрій - на 9,5%
- на бюджет розвитку - на 13,0%

Згідно прогнозів, дохідна частина бюджету Перечинської ТГ у 2018 році становитиме 79 941 873,00 грн. У такому ж обсязі очікується і видаткова частина. Прогнозна питома вага окремих статей доходів і видатків бюджету ТГ у їх загальному обсязі наведені на рисунках 11 та 12.

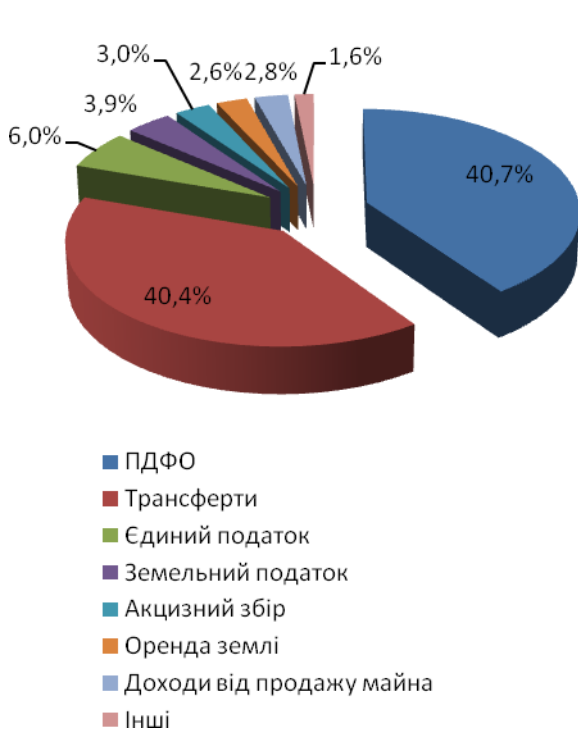


Рис.11 Питома вага статей доходів Перечинської ТГ у загальному обсязі дохідної частини бюджету громади у 2018 році, %



Рис.12. Питома вага статей видатків Перечинської ТГ у загальному обсязі видаткової частини бюджету громади у 2018 році, %

**Освітній сектор Перечинської ТГ** включає Перечинський професійний ліцей, шість загальноосвітніх навчальних закладів, (в яких навчається 1425 учні та працює 164 педагоги) (табл.11), також серед них найкращий загальноосвітній навчальний заклад Закарпаття за результатами ЗНО 2017 року – Перечинська гімназія II-III ступенів суспільно-гуманітарного напрямку; шість дошкільних

навчальних закладів (які відвідують 506 дошкільнят, кількість педагогів - 64) (табл.12), дитяча музична школа (кількість учнів – 192, педпрацівників - 31), спортивна школа (кількість учнів – 480, педпрацівників – 10), два центри розвитку дитини.

Табл.11. Кількість учнів у загальноосвітніх навчальних закладах Перечинської ТГ, осіб

Загальноосвітній навчальний заклад	Класів	Учнів	Середня наповнюваність класів	Кількість педагогів/техпрацівників
Перечинська ЗОШ I-III ст.	29	716	25	66/28
Перечинська гімназія II-III ст.	10	213	21	29/3
Ворочівська ЗОШ I ст.	4	34	9	5/3
Зарічівська ЗОШ I-II ст.	11	210	19	22/11
Сімерська ЗОШ I-II ст.	9	169	19	24/12
Сімерківська ЗОШ I-II ст.	9	83	9	18/8
		<b>1425</b>	<b>17</b>	<b>164/65</b>
Перечинська ДМШ	x	<b>192</b>	x	<b>31/4</b>
Перечинська ДЮСШ	x	<b>480</b>	x	<b>10/9</b>

Згідно даних таблиці 11, середня наповнюваність класів у громаді – 17 учнів. Найвища середня наповнюваність класів у Перечинській ЗОШ I-III ступенів – 25 учнів, найнижча – у Сімерківській, Ворочівській школах - по 9 учнів. Всього технічних працівників у загальноосвітніх закладах громади – 65.

Табл.12. Кількість дошкільнят у дошкільніх навчальних закладах Перечинської ТГ, осіб

ДНЗ	Всього дошкільнят	Відвідують дитсадок	Кількість груп у ДНЗ	Середня наповнюваність груп	Кількість педагогів/техпрацівників
ДНЗ "Веселка" (в т.ч.змішана група "Бджілка") м.Перечин	548	162	6	27	19/23
ДНЗ "Теремок" м.Перечин		142	6	24	20/23
Сімерський ДНЗ	151	77	3	26	9/9
Сімерківський ДНЗ	59	27	1	27	4/9
Зарічівський ДНЗ	186	72	3	24	7/10
Ворочівський ДНЗ	73	26	1	26	5/2
<b>Всього</b>	<b>1017</b>	<b>506</b>	<b>20</b>	<b>26</b>	<b>64/76</b>

Аналізуючи дані таблиці 12, дошкільні навчальні заклади відвідують 50% дошкільнят Перечинської ТГ. Середня наповнюваність груп ДНЗ у громаді – 26 дітей.

**Мережа закладів охорони здоров'я** становить 3 лікарські амбулаторії загальної практики сімейної медицини та 2 фельдшерсько-акушерські пункти (табл.13).

**Табл.13. Медичні заклади, розташовані на території Перечинської ТГ**

Показник	Кількість
ФАП, об'єктів	2
Амбулаторії, об'єктів	3
Чисельність працівників в медзакладах ТГ, осіб:	<b>38</b>
Лікарі	12
Медсестри	23
Інші	4
Ліжкомісць у медзакладах ТГ, шт.	17
Відвідувань за зміну, пацієнтів	88

Для задоволення **культурних потреб** мешканців в у кожному населеному пункті громади діє сільський клуб, філія бібліотеки. Розвинена художня самодіяльність – близько 20 колективів художньої самодіяльності. Функціонують два клуби спортивного танцю «Вероніка» та «Полонес».

Значну увагу спрямовано на **розвиток спорту**. Тут розвинена спортивна інфраструктура (спорткомплекс «Зоря», спортмайданчики, футбольні поля, дитячо-юнацька спортивна школа, спорткомплекс школи-інтернату).

На території громади є два готельно-ресторанні комплекси: «Берізка» і «Турянська долина». Також розвинена мережа закладів громадського харчування - ресторани «Авеню», «Кантіна», «Перечин», «Підкова», «Затишок», «Гостинний двір», велика кількість кафе, кав'ярень, дегустаційний зал сироварні «Перечинська мануфактура».

Вагому частку іміджу Перечинської міської територіальної громади складає наявний **туристичний потенціал**, що включає в себе велику кількість туристичних об'єктів та об'єктів історичної спадщини: Лемківська садиба (збудована у 1902 році, с.Зарічово); Дірявий камінь (с.Сімер); Анталовецька Поляна, Ворочівські озера (с.Ворочово); Хресна дорога; єдиний в Європі пам'ятник листоноші (Федору Фекеті); 200-літній дуб, Римо-католицький храм св.Августина (зведений 1906 року за спонсорської підтримки італійців Ф.Гайотто, С.Комінотто); єврейські кладовища у с.Сімер, Сімерки, Зарічово та у м.Перечин, кладовище загиблих воїнів у I світовій війні (с.Сімер), Старий Сімерський міст (збудований ~1900 року за проектом австрійських інженерів за технологією Ейфелевої вежі). На території ТГ наявні джерела лікувальних вод (мінеральні, термальні води, вода з іонами срібла). Крім того, Перечинська ТГ, зокрема її адміністративний центр місто Перечин, знаходиться в центрі транзитних маршрутів Ужгород-Самбір-Львів, Ужгород-Убля; транзитних туристичних маршрутів на Лумшори та Воєводино. Також тут беруть початок пішохідні маршрути на гори Плішку, Соколув Камінь, Соколець, на гірські хребти Синаторія та Липова Скала.

У комунальній власності Перечинської ТГ перебуває 22 будівлі та 187 земельних ділянок загальною площею 570,7 га. З них в оренді перебуває 1 будівля та 94 земельні ділянки загальною площею 34,1 га (табл.14)

Табл.14. Будівлі та землі комунальної власності Перечинської ТГ

Населений пункт	Об'єкти (будівлі) комунальної власності, кількість	З них в оренді, кількість	Земельні ділянки, кількість	Земельні ділянки, що перебувають в оренді, кількість	Загальна площа земельних ділянок, га	Загальна площа земельних ділянок, що перебувають в оренді, га
Перечин	5	-	140	75	531,7217	23,8338
Сімер	5	1	20	5	26,5661	3,4567
Сімерки	4	-	5	-	3,6800	-
Ворочово	3	-	5	-	0,8870	-
Зарічово	5	-	17	14	7,8790	6,8483
Перечинська ТГ	22	1	187	94	570,7338	34,1388



Рис.13. Кількість об'єктів комунальної власності в абсолютному виразі (загальна та в оренді)

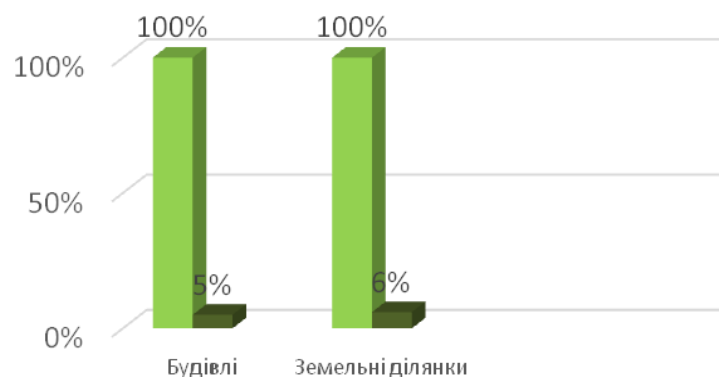


Рис.14. Кількість об'єктів комунальної власності в відносному виразі (загальна та в оренді), %

Порівнюючі окремі значення соціально-економічних показників 2016 року Перечинської ТГ з аналогічними показниками інших громад Закарпатської області, зокрема Іршавської ТГ, бачимо певну перевагу нашої громади. (табл.15).

Табл.15. Порівняльна характеристика Перечинської ТГ з Іршавською ТГ

Показники	2016 рік	
	Перечинська ТГ	Іршавська ТГ
Територія, км <sup>2</sup>	31.713 км <sup>2</sup>	19.95 км <sup>2</sup>
Населення	12626	11 500
Зайняте населення, тис.осіб	5976	5600
Середня заробітна плата, грн	4429	3500
Сильна сторона, що надає перевагу у розвитку	ТДВ «Перечинський ЛХК» ТОВ «Джерела Карпат» ТОВ «Індустрія деревообробки» ТОВ «Самвер» ДП «Дж.Д.Ф. сервіс ЛТД»	СП у формі ТзОВ "Сандерс - Іршава ГмбХ" ТзОВ "А.М.Ітро" ПрАТ "Іршавський абразивний завод"

Крім того, за даними статистики, станом на 01.01.2017 року рівень середньої номінальної заробітної плати в Перечинській ТГ на 3,1% вищий ніж рівень середньої номінальної заробітної плати в Закарпатській області і становить 4429 грн.(рис. 15).

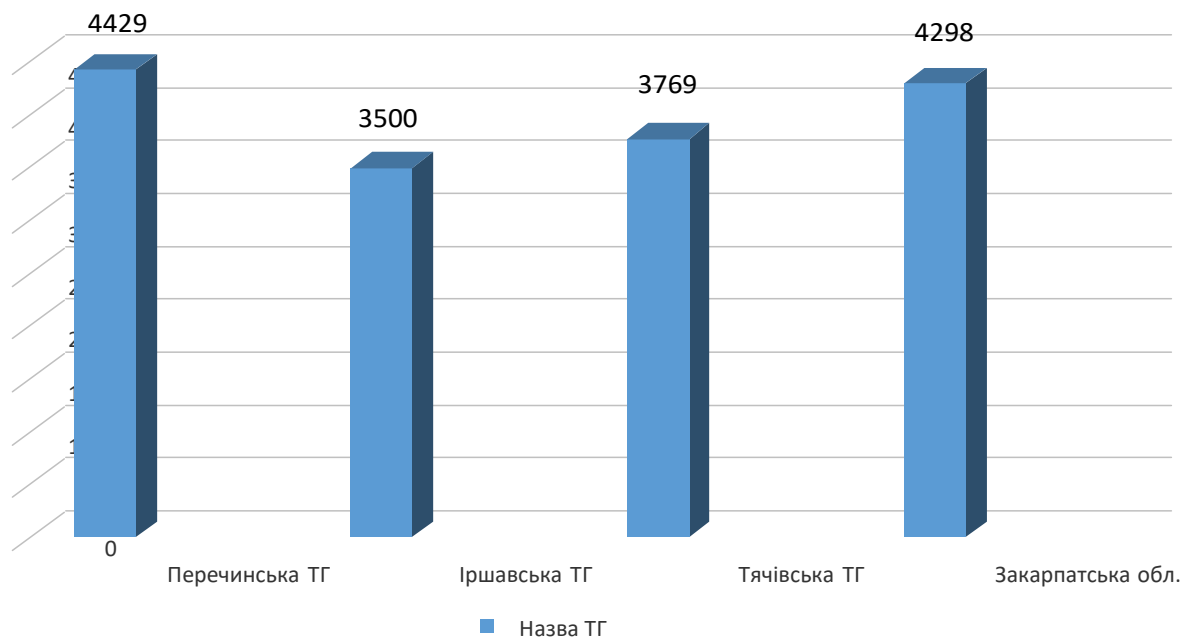


Рис.15. Рівень заробітної плати у Перечинській ТГ в порівнянні з громадами-конкурентами та Закарпатською областю у 2016 році, грн.

У 2024 році було під час актуалізації даних аналізу соціально економічного стану громади було повторно проаналізовано вище вказані показники.

За результатами проведеного аналізу станом на 01.01.2025 року визначено, що економічна база Перечинської міської територіальної громади формується за рахунок підприємств/установ машинобудівної, хімічної, швейної, деревообробної промисловостей тощо. На території громади є індустріальний парк. Всього на території

Перечинської ТГ зареєстровано 2161 юридичних і фізичних осіб, з них 77% ФОП та 23 % юридичних осіб (рис.16), що на 27 суб'єктів господарювання, або 1,25% більше ніж у 2021 році.



Рис.16. Частка ФОП та ЮО у Перечинській ТГ станом на 01.09.2024 року, %

Зайнятість місцевого населення в значній мірі пов'язана саме із місцевою економікою. Основними роботодавцями громади є підприємства машинобудівної, швейної та хімічної промисловостей, в тому числі підприємства індустріального парку (табл.16). При цьому діяльність деяких пов'язана, насамперед, із переробкою тієї ж сировини, джерела надходження якої, у більшості випадків, розміщені безпосередньо в межах громади та на сусідніх із нею територіях.

Табл.16. Чисельність працюючих та рівень середньої заробітної плати на основних промислових підприємствах громади, у 2024 році

Підприємство	К-сть працівників, осіб	Середня заробітна плата, грн
ТОВ «Френдлі Вінд Технолоджі»	182	46 000
ТОВ «Перечинський механічний завод»	385	39 000
ТОВ «Фурлендер Віндтехнолоджі»	48	38 000
ТОВ «Ужгородський машинобудівний завод»	72	38 000
ТОВ «Ужгородський балонний завод»	198	38 000
ТОВ «Стройуком»	369	37 000
ТДВ «Перечинський ЛХК»	407	22 900
ТОВ «Індустрія деревообробки»	146	20 200
ТОВ «Клевер і Компас фабрика передових технологій»	12	17 100
ТОВ «Перечинська швейна фабрика»	83	15 300
<b>Всього</b>	<b>1902</b>	<b>31 150</b>

Аналізуючи дані таблиці 6, бачимо, що найбільшим роботодавцем Перечинської ТГ є індустріальний парк та ТДВ «Перечинський ЛХК». Згідно оперативних даних, у 2024 році на промислових підприємствах громади працювало 1902 особи, у 2021 році – 960 осіб. Приріст даного показника за три роки становить 942 особи, або +49,5%.

У 2021 році рівень середньої заробітної плати в громаді склав 11200 грн.

Відповідно до таблиці 6, рівень середньої заробітної плати на промислових підприємствах громади у 2024 році склав 31150 грн. Найвища заробітна плата на підприємствах індустріального парку. Таким чином приріст даного показника у період з 2021 по 2024 роки склав +278,1%.

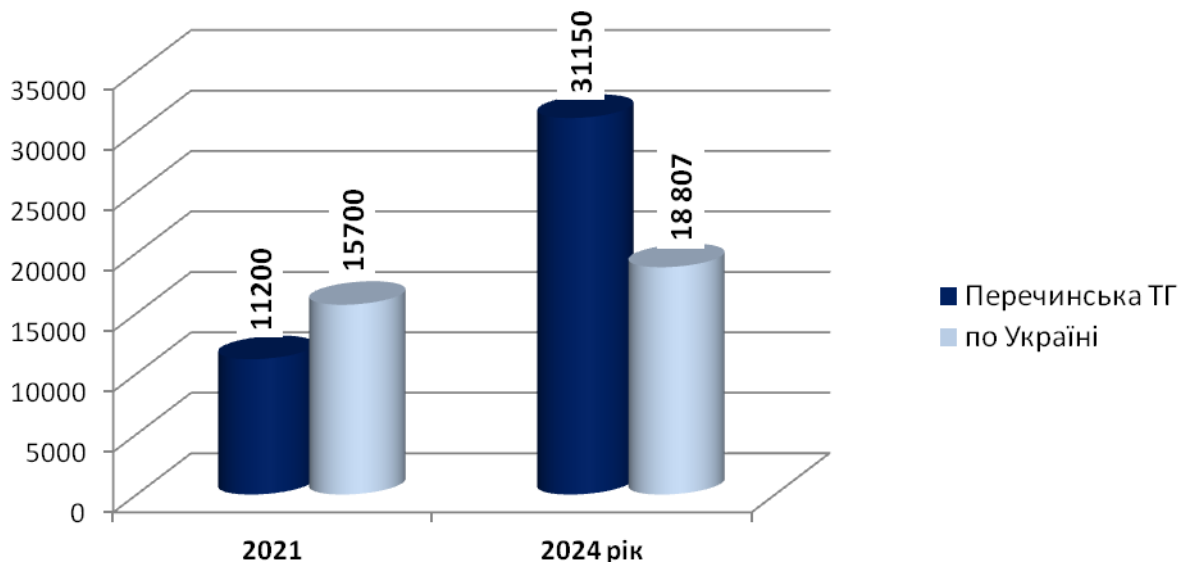


Рис.17. Порівняння середньої заробітної плати на основних підприємствах Перечинської ТГ з розміром середньомісячної заробітної плати по Україні у 2021 та 2024 роках, грн.

Відповідно до рисунку 17, у 2024 році рівень середньої зарплати в громаді перевищує рівень середньої заробітної плати по Україні на 12 343 грн., або на 65,6%.

Всього зареєстрованого працездатного населення у Перечинській ТГ станом на 01.08.2024 року - 8991 осіб (в тому числі 1874 з числа ВПО), що становить 63% від загальної чисельності населення громади (рис.18.).

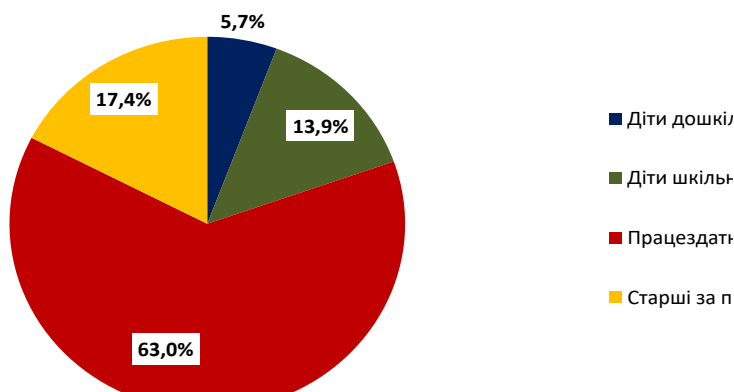


Рис.18. Співвідношення вікових категорій населення Перечинської ТГ у 2024 році, %

**Доходи та видатки бюджету Перечинської ТГ (табл.17.)** Динаміка бюджету Перечинської громади у 2022-2024 роках позитивна. За три роки дохідна частина бюджету громади зросла на 17,7%: станом на 01.12.2024 року складає 221,3 млн.грн., що на 39,1 млн.грн. більше ніж у 2022 році. У 2025 році спрогнозовано обсяг дохідної частини бюджету у розмірі 232,4 млн.грн., що на 21,6% або 50,2 млн.грн. більше ніж у 2022 році. (рис.19).

Табл.17. Доходи і видатки бюджету Перечинської ТГ у 2022-2025 (прогноз) рр. , грн.

Рік/ Населений пункт	2022		2023		2024		2025 (прогноз)	
	Доходи, грн.	Видатки, грн.	Доходи, грн.	Видатки, грн.	Доходи, грн.	Видатки, грн.	Доходи, грн.	Видатки, грн.
Перечинська ТГ	182 210 297	157 348 286	207 942 314	219 199 181	245 492 526	236 524 610	232 426 500	232 426 500

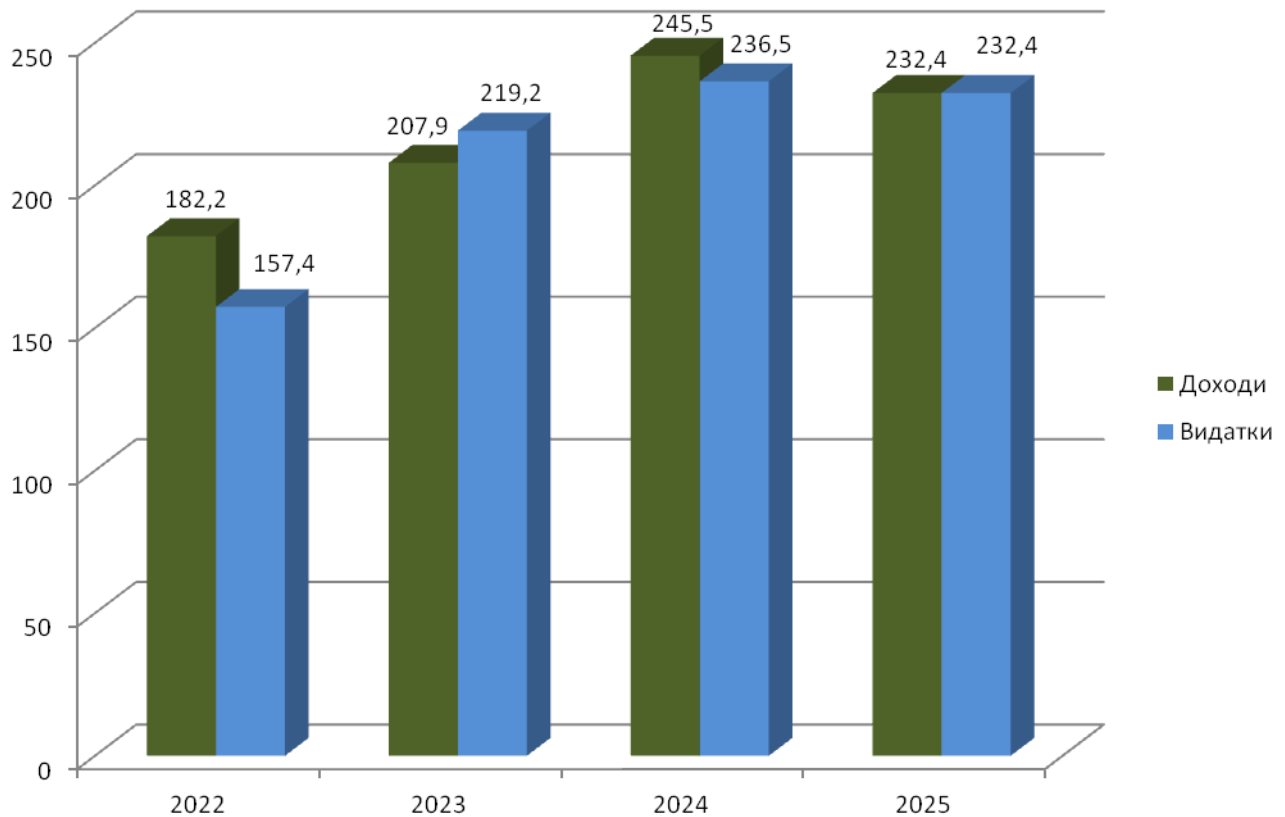


Рис.19. Динаміка доходів Перечинської ТГ у 2022-2025 рр., млн.грн.

Видатки бюджету Перечинської ТГ забезпечені його дохідною частиною. У 2023 році має місце перевищення видаткової частини бюджету громади над дохідною (рис.20). Це пов'язано з перерозподілом залишків коштів на рахунках, які виникли на початок нового бюджетного періоду.

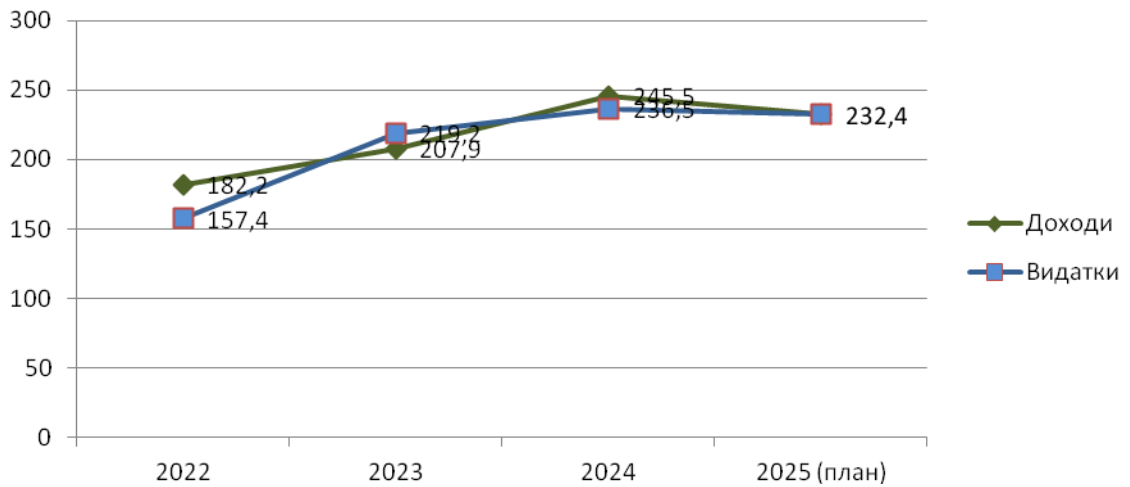


Рис 20. Динаміка доходів і видатків бюджету Перечинської ТГ у 2022-2025 (прогноз) рр.,млн.грн.

Доходи місцевих бюджетів на одного жителя ТГ (сумарно), у 2024 році порівняно з 2022 роком зросли і склали 17197,37 грн. (табл.18.). Абсолютний приріст даної величини за період 2022-2024 рр. склав 2501,81 грн., відносний – 17,02%.

Табл.18. Розрахунок доходів бюджету громади на одного жителя ТГ у 2022-2024 рр., грн.

	2022 рік	2023 рік	2024 рік	2025 рік (прогноз)
Перечинська ТГ	14695,56	14807,54	17197,37	16282,07

Прогнозована величина даного показника у 2025 році ~ 16282,07 грн. (табл.18.).

Загальний бюджет громади у 2023 році склав 207 942 314, 00 грн. Структуру дохідної частини забезпечили такі джерела надходжень (рис.21):

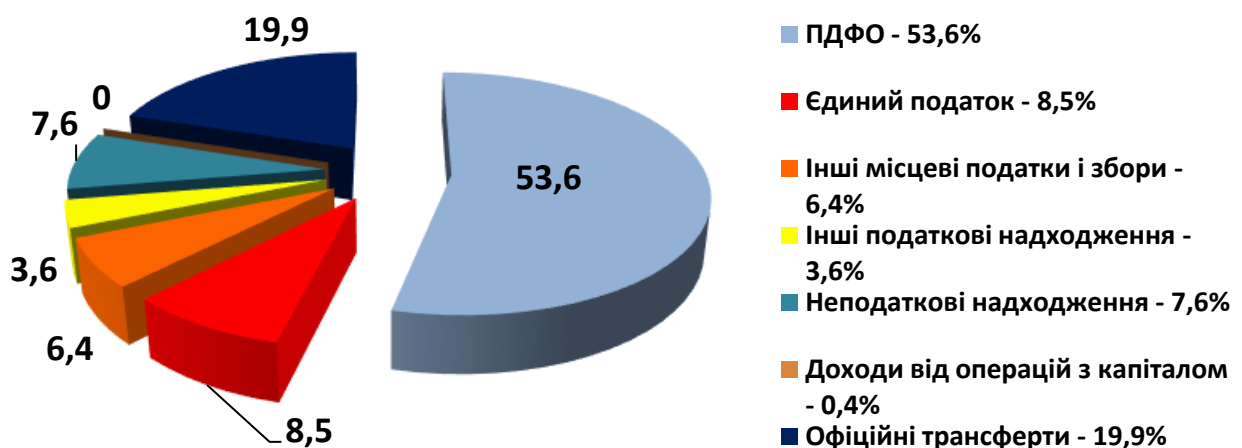


Рис.21. Структура доходів бюджету Перечинської ТГ у 2023 році, %

Структуру **видатків бюджету** Перечинської ТГ у 2023 році формують видатки на державне управління, освіту, охорону здоров'я, соціальний захист та соціальне забезпечення,

культуру і мистецтво, фізичну культуру і спорт, ЖКГ, економічну діяльність, міжбюджетні трансфери та іншу діяльність (табл.19.).

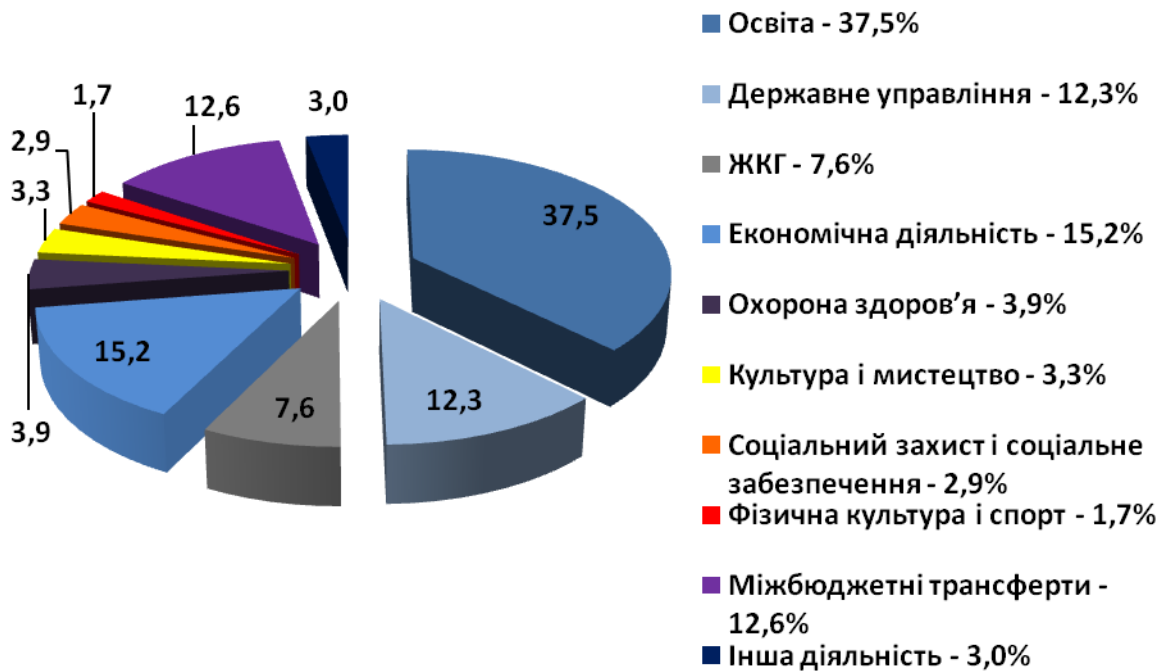


Рис.22. Структура видатків бюджету Перечинської ТГ у 2023 році, %

У 2024 році сума видатків бюджету склала 236,5 млн.грн. Це на 79,1 млн.грн., або 50,3% більше ніж у 2022 році (рис.23.).

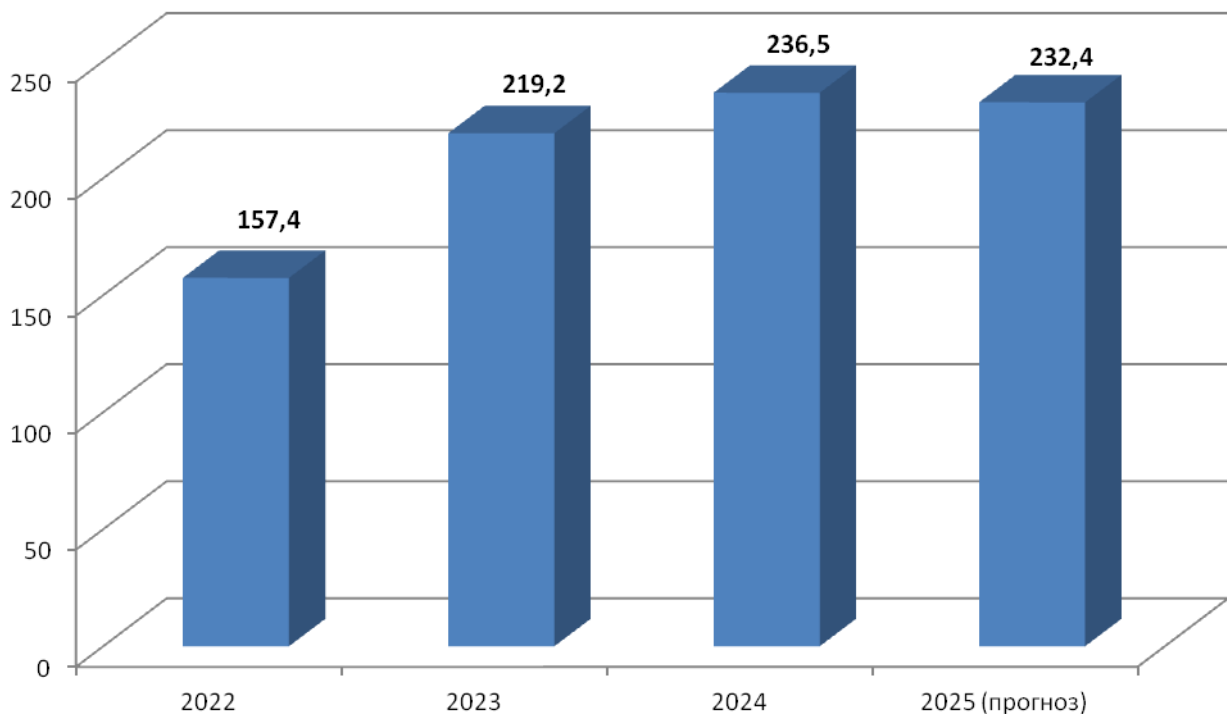


Рис.23. Динаміка видатків місцевих бюджетів громади у 2022-2025 (прогноз) рр., млн.грн.

Табл.19. Структура видатків бюджету Перечинської ТГ у 2022-2024 рр., грн

Назва показника	2022 рік	2023 рік	2024 рік	Приріст +/- за 2022-2024 рр.
Державне управління	18 796 067,27	26 869 877,82	34 511 096,53	15 715 029,26
Освіта	79 541 990,02	82 136 189,94	96 220 105,21	16 678 115,19
Охорона здоров'я	4 824 019,30	8 572 050,50	9 359 380,86	4 535 361,56
Соціальний захист та соціальне забезпечення	5 351 143,20	6 548 780,14	8 918 181,62	3 567 038,42
Культура і мистецтво	3 378 640,14	7 134 084,51	6 611 231,93	3 232 591,79
Фізична культура і спорт	2 072 516,96	3 708 848,19	4 698 059,52	2 625 542,56
Житлово-комунальне господарство	9 305 609,09	16 724 129,05	14 706 992,06	5 401 382,97
Економічна діяльність	11 799 014,80	33 351 366,55	32 287 161,83	20 488 147,03
Інша діяльність	10 408 843,16	6 524 113,33	7 139 967,44	-3 268 875,72
Міжбюджетні трансферти	11 870 441,86	27 629 740,62	22 072 432,64	10 201 990,78
<b>Усього</b>	<b>157 348 285,80</b>	<b>219 199 180,65</b>	<b>236 524 609,64</b>	<b>79 176 323,84</b>

Збільшення загальної суми видатків означає і зміну величини кожної окремої їх статті. Так, аналізуючи дані таблиці 19, можна зробити висновок, що у 2024 році порівняно з 2022 роком видаткова частина бюджету зросла на 79 176 323,84 грн, або 50,32%. Зокрема зріс обсяг всіх статей видаткової частини бюджету, окрім видатків на іншу діяльність: у 2024 році в порівнянні з 2022 роком знизилися на 3,27 млн.грн., або на 31,4%.

Згідно прогнозів, дохідна частина бюджету Перечинської ТГ у 2025 році становитиме 232 426 500,00 грн. У такому ж обсязі очікується і видаткова частина. Прогнозна питома вага окремих статей доходів і видатків бюджету ТГ у їх загальному обсязі наведені на рисунках 24 та 25.

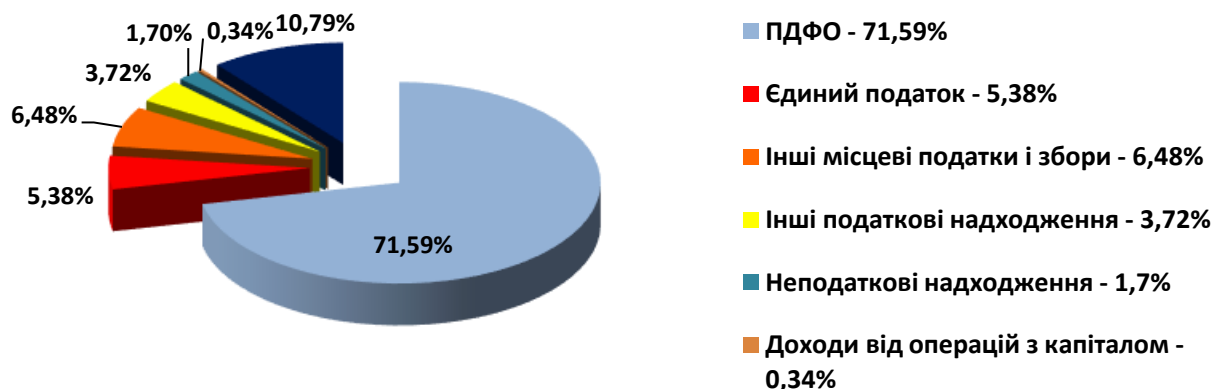


Рис.24. Питома вага статей доходів Перечинської ТГ у загальному обсязі дохідної частини бюджету громади у 2025 році, %



Рис.25. Питома вага статей видатків Перечинської ТГ у загальному обсязі видаткової частини бюджету громади у 2025 році, %

**Освітній сектор Перечинської ТГ** включає Перечинський професійний ліцей (табл.22.), 7 закладів загальної середньої освіти (в яких навчається 1493 учні та працює 155 педагогів) (табл.21), 6 закладів дошкільної освіти, (які відвідують 306 дошкільнят, кількість педагогів - 59) (табл.20), КЗ «Перечинська школа мистецтв», дитячо-юнацька спортивна школа.

Табл.20. Кількість дошкільнят у закладах дошкільної освіти Перечинської ТГ, осіб

ЗДО	Всього дошкільнят	Відвідують дитсадок	Кількість груп у ЗДО	Середня наповнюваність груп	Кількість педагогів/техпрацівників
Перечинський заклад дошкільної освіти ясла-садок «Веселка»	93	93	5	19	15/22
Перечинський заклад дошкільної освіти «Теремок» Перечинської міської ради	57	57	3	19	7/15
Сімерський заклад дошкільної освіти Перечинської міської ради	70	70	4	18	9/8
Сімерківський заклад дошкільної освіти Перечинської міської ради	23	23	1	23	3/6
Дошкільний підрозділ філії Ворочівська початкова школа Перечинського ліцею імені Героїв 68-го батальйону	23	23	1	23	2/6

Дошкільний підрозділ філії Початкова школа Зарічівської гімназії Перечинської міської ради	40	40	2	20	3/7
<b>Всього</b>	<b>306</b>	<b>306</b>	<b>16</b>	<b>19</b>	<b>59/64</b>

Аналізуючи дані таблиці 20, дошкільні навчальні заклади відвідують 38% дошкільнят Перечинської ТГ. Середня наповнюваність груп ДНЗ у громаді – 19 дітей. Кількість педагогів – 59 осіб.

Табл.21. Кількість здобувачів освіти у закладах загальної середньої освіти Перечинської ТГ, осіб

<b>ЗЗСО</b>	<b>К-сть класів</b>	<b>К-сть учнів</b>	<b>Середня наповнюваність класів</b>	<b>Кількість педагогів/техпрацівників</b>
Ліцей імені Героїв 68-го батальйону Перечинської міської ради Закарпатської області	<b>25</b>	<b>698</b>	<b>28</b>	<b>58/27</b>
Філія опорного закладу Початкова школа Ліцею імені Героїв 68-го батальйону Перечинської міської ради Закарпатської області	<b>11</b>	<b>296</b>	<b>27</b>	<b>24/14</b>
Філія опорного закладу Ворочівська початкова школа (з дошкільним підрозділом) Ліцею імені Героїв 68-го батальйону Перечинської міської ради Закарпатської області	<b>4</b>	<b>35</b>	<b>9</b>	<b>5/3</b>
Зарічівська гімназія Перечинської міської ради Закарпатської області	<b>6</b>	<b>108</b>	<b>18</b>	<b>16/8</b>
Філія Початкова школа Зарічівської гімназії (з дошкільним підрозділом)	<b>6</b>	<b>103</b>	<b>17</b>	<b>11/7</b>
Сімерська гімназія Перечинської міської ради Закарпатської області	<b>9</b>	<b>182</b>	<b>20</b>	<b>23/14</b>
Сімерківська гімназія Перечинської міської ради Закарпатської області	<b>9</b>	<b>71</b>	<b>8</b>	<b>18/8</b>
<b>Всього</b>	<b>70</b>	<b>1493</b>	<b>21</b>	<b>155/81</b>

Згідно даних таблиці 21, середня наповнюваність класів у громаді – 17 учнів. Найвища середня наповнюваність класів у Перечинській ЗОШ I-III ступенів

– 25 учнів, найнижча – у Сімерківській, Ворочівській школах - по 9 учнів. Всього технічних працівників у загальноосвітніх закладах громади – 65.

Табл.22. Кількість студентів та викладачів у Перечинському професійному ліцеї, осіб

Назва спеціальності	К-сть груп	К-сть студентів	Середня наповнюваність класів	Кількість педагогів/техпрацівників
Слюсар з ремонту колісних транспортних засобів. Рихтувальник кузовів	3	85	28	5
Швачка. Кравець	3	83	28	5
Слюсар із складання металевих конструкцій. Електрогазозварник	3	81	27	3
Оператор верстатів з програмним керуванням	1	26	26	1
Столяр будівельний. Тесляр	2	56	28	2
<b>Всього</b>		<b>330</b>	<b>28</b>	<b>35</b> в т.ч. 19 викладачів загальних предметів

Відповідно до таблиці 22, у Перечинському професійному ліцеї здійснюють підготовку фахівців за 5 спеціальностями. Середня наповнюваність груп – 28 студентів. Всього педагогів/технічних працівників – 35, в тому числі 19 викладачів загальних предметів.

**Мережа закладів охорони здоров'я** становить 2 амбулаторії загальної практики сімейної медицини, 1 фельдшерсько-акушерський пункт та КНП «Перечинська лікарня» (табл.23, табл.24).

Табл.23. Заклади первинної медицини, розташовані на території Перечинської ТГ

Показник	Кількість у 2022 році	Кількість у 2023 році
ФАП	1	1
Амбулаторії	2	2

Чисельність працівників:	32	32
Лікарі	10	10
Медсестри	10	10
Інші	12	12
Відвідувань АЗПСМ/ФАП, пацієнтів в місяць	2741	2963
Кількість декларацій	10840	10981

Табл.24. Заклади вторинної медицини, розташовані на території Перечинської ТГ

Показник	Кількість у 2022 році	Кількість у 2023 році
КНП «Перечинська лікарня »		
Чисельність працівників, осіб:	188	204
Лікарі	40	45
Медсестри	69	76
Інші	79	83
Кількість ліжкомісць	85	125
Середня кількість пацієнтів в місяць, осіб	370	462
Поліклінічне відділення КНП «Перечинська лікарня»		
Чисельність працівників:	163	164
Лікарі	34	34
Медсестри	68	71
Інші	61	59
Відвідувань, пацієнтів в тому числі платних	80773 6115	69268 4562

Для задоволення **культурних потреб** мешканців у громаді працює КЗ «Центр культури і дозвілля» та сільські клуби, КЗ «Публічна бібліотека» та її філії у селах громади.

Значну увагу спрямовано на **розвиток спорту**. Тут розвинена спортивна інфраструктура (дитячі спортивні майданчики, футбольні поля, Перечинська дитячо-юнацька спортивна школа, спортивні клуби).

На території громади є два готельно-ресторанні комплекси: «Берізка» і «Турянська долина». Також розвинена мережа закладів громадського харчування - ресторани «Кантіна», «Перечин», «Підкова», «Реторта», «Гостинний двір», велика кількість кафе, кав'ярень, дегустаційний зал сироварні «Перечинська

мануфактура».

Вагому частку іміджу Перечинської міської територіальної громади складає наявний **туристичний потенціал**, що включає в себе велику кількість туристичних об'єктів та об'єктів історичної спадщини: Лемківська садиба (збудована у 1902 році, с.Зарічово); Дірявий камінь (с.Сімер); Анталовецька Поляна, Ворочівські озера (с.Ворочово); Хресна дорога; єдиний в Європі пам'ятник листоноші (Федору Фекеті); 200-літній дуб, Римо-католицький храм св.Августина (зведений 1906 року за спонсорської підтримки італійців Ф.Гайотто, С.Комінотто); єврейські кладовища у с.Сімер, Сімерки, Зарічово та у м.Перечин, кладовище загиблих воїнів у I світовій війні (с.Сімер), Старий Сімерський міст (збудований ~1900 року за проектом австрійських інженерів за технологією Ейфелевої вежі), Алея гібіскусів, Алея платанів. На території ТГ наявні джерела лікувальних вод (мінеральні, термальні води, вода з іонами срібла). Крім того, Перечинська ТГ, зокрема її адміністративний центр місто Перечин, знаходиться в центрі транзитних маршрутів Ужгород-Самбір-Львів, Ужгород-Убля; транзитних туристичних маршрутів на Лумшори та Воеводино. Також тут беруть початок пішохідні маршрути на гори Плішку, Соколув Камінь, Соколець, на гірські хребти Синаторія та Липова Скала.

Порівнюючи окремі значення соціально-економічних показників 2024 року Перечинської ТГ з аналогічними показниками інших громад Закарпатської області, зокрема Дубриницько-Малоберезнянської ТГ, бачимо певну перевагу нашої громади. (табл.25).

Табл.25. Порівняльна характеристика Перечинської ТГ з Дубриницько-Малоберезнянською ТГ

Показники	2024 рік	
	Перечинська ТГ	Дубриницько-Малоберезнянська ТГ
<b>Територія, км<sup>2</sup></b>	144,52 кв.км	252,43 кв.км
<b>Населення, осіб</b>	14275	8261
<b>Працездатне населення, осіб</b>	8991	4119
<b>Сильна сторона, що надає перевагу у розвитку</b>	Індустріальний парк «Френдлі Вінд Технологі», ТОВ «Індустрія деревообробки», ТОВ «Перечинська швейна фабрика», ТОВ «Клевер і Компас фабрика передових технологій»	ТОВ «Нафтосервіс», ТОВ «Закарпатвапняк», ДП «Прикарпатзахідтранс», ТОВ «Уженергосервіс»

## 4. ГОЛОВНІ ЧИННИКИ СТРАТЕГІЧНОГО ВИБОРУ

### 4.1. Деякі прогнози розвитку Перечинської громади до 2027 року

Як вже було зазначено у вступній частині, складність аналізу соціально-економічних тенденцій, і, тим більше, їх прогнозування, у 2017 році для новоутворених територіальних громад полягало у тому, що громади, як цілісні соціально- економічні системи, поки що не мали своєї спільної «історії», хоча кожен населений пункт громади мав свою окрему «історію». Тому, вивчаючи соціально-економічні тенденції новоутвореної ТГ, ми розуміли певну умовність тих даних, які складала математична сукупність даних населених пунктів – суб'єктів нової ТГ. Наприклад, сумуючи статистичні демографічні дані по громаді, ми частково «губимо» специфіку якогось села, проте виходимо на певні узагальнення картини по всій громаді. Така методологія дослідження ретроспективи соціально-економічних процесів, які відбувалися на території ТГ до її юридичного визначення і фактичного становлення, доволі умовна, але іншої на той час не існувало. Тому, такий аналіз «сукупності даних» у 2017 році, не будучи у строгому сенсі науковим, все ж дозволив побачити якусь загальну картину, а відтак – і побудувати якісь прогнози на період планування, зокрема до 2025 року.

Демографічні процеси відзначаються великою інерційністю, а отже, якісь значні демографічні кризи, які відбуваються в певний історичний період, відбиваються на демографічних процесах впродовж наступних десятиліть. Такою демографічною кризою в Україні був різкий спад народжуваності з середини і до кінця 1990-х років, що був спричинений різким падінням рівня життя населення. Наступні діаграми ілюструють наслідки цих процесів (рис.26.).

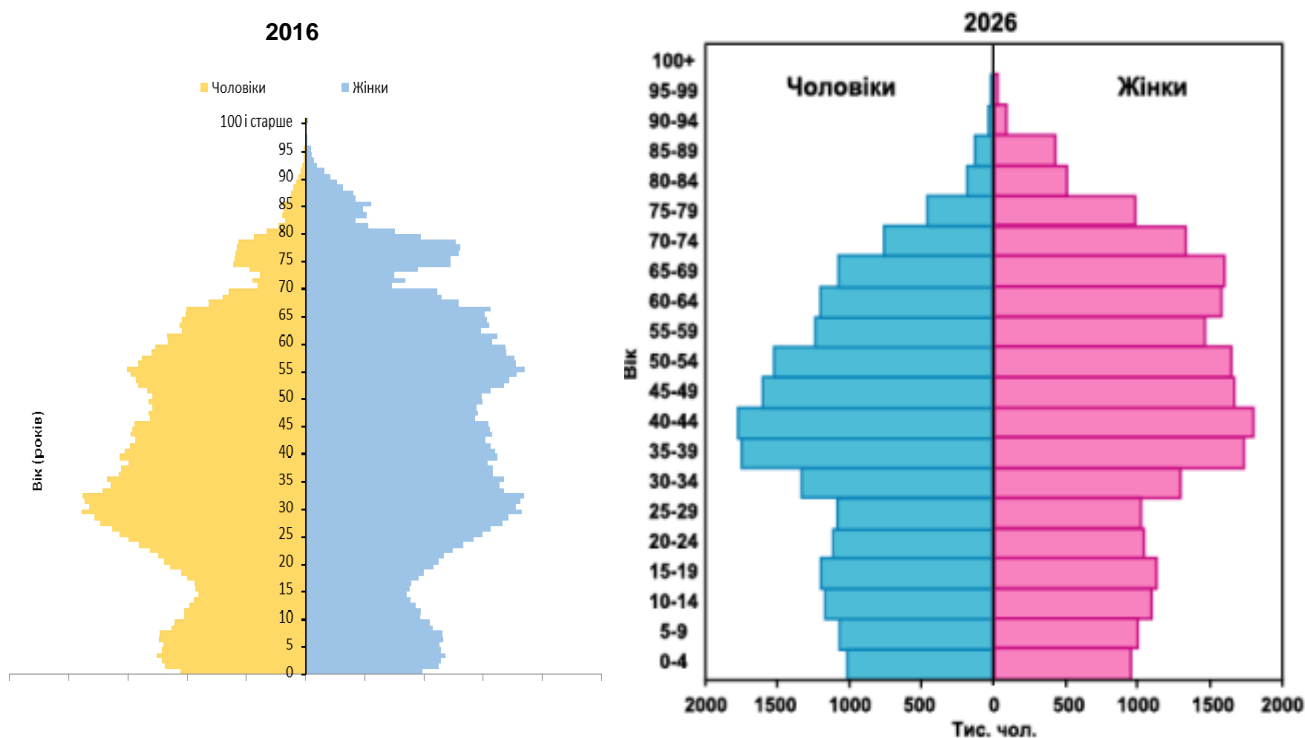


Рис.26. Статеві-вікова піраміда наявного населення України станом на 1 січня 2016 р. (ліворуч) та прогноз статеві-вікового складу населення України на 1 січня 2026 р. (праворуч)

На діаграмах (ліворуч) виразно помітна так звана «демографічна яма» у віковій категорії 10-15 років, яка впродовж наступного десятиліття нікуди не зникне (праворуч), а лише переміститься по осі.

Статистичні дані, які характеризують демографічні тенденції у Перечинській ТГ, дозволяють виконати деякі прогнози до 2025 року.

Важливим для повного розуміння місцевої демографічної ситуації є аналіз загальної чисельності та вікової структури населення Перечинської ТГ. Дані для такого аналізу вказані у таблиці 26.

Табл.26. Чисельність населення Перечинської ТГ у 2012-2016 рр., осіб

Населені пункти	2012	2013	2014	2015	2016
Перечин	6661	6665	6690	6682	6691
Сімер	1890	1910	1854	1910	1925
Сімерки	951	942	938	936	932
Ворочово	794	780	791	797	781
Зарічово	2238	2252	2273	2292	2297
<b>Перечинська ТГ</b>	<b>12534</b>	<b>12549</b>	<b>12546</b>	<b>12617</b>	<b>12626</b>

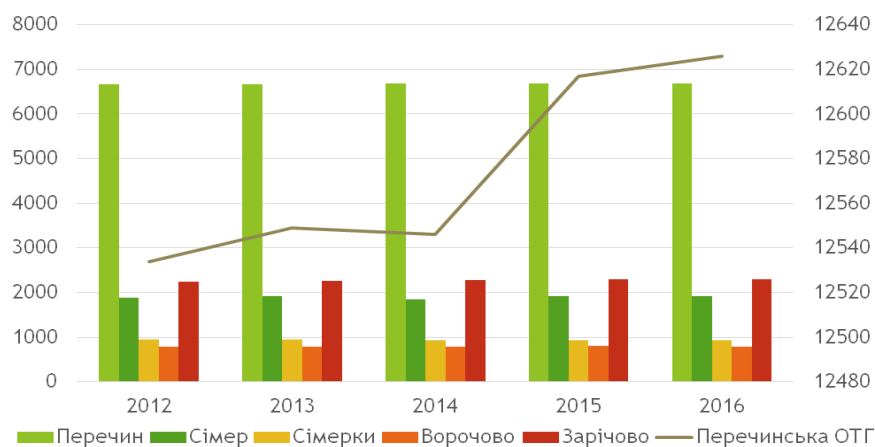


Рис.27. Динаміка чисельності населення Перечинської ТГ у 2012-2016 рр., осіб

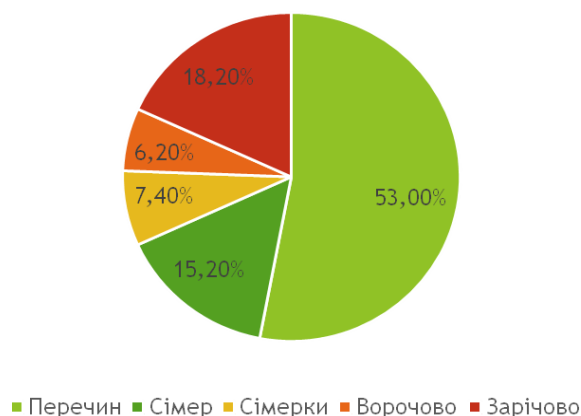


Рис.28. Питома вага населення кожного населеного пункту у загальній чисельності населення Перечинської ТГ у 2016 році, %

Екстраполяція даних попередніх років на восьмирічну перспективу дозволила здійснити прогноз загальної чисельності населення об'єднаної громади у 2025 році (рис.29).

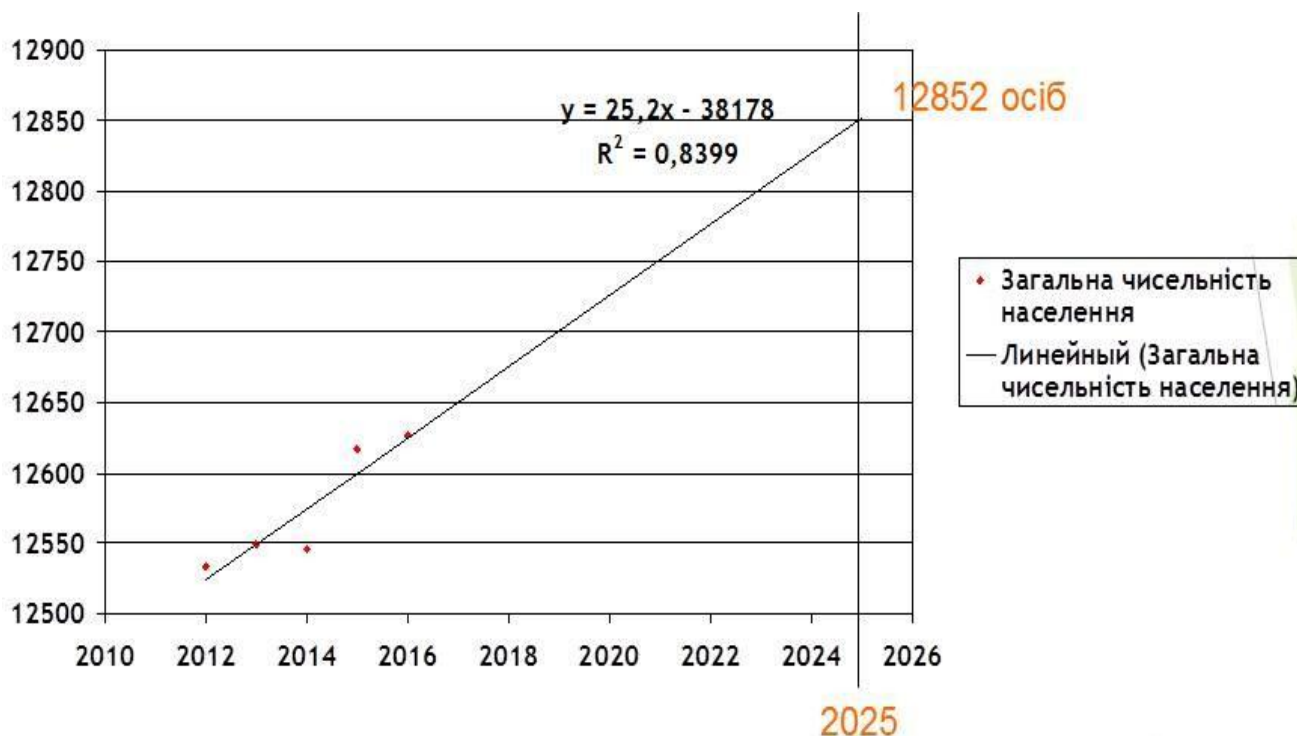


Рис.29. Прогноз загальної чисельності населення громади на 2025 рік, осіб

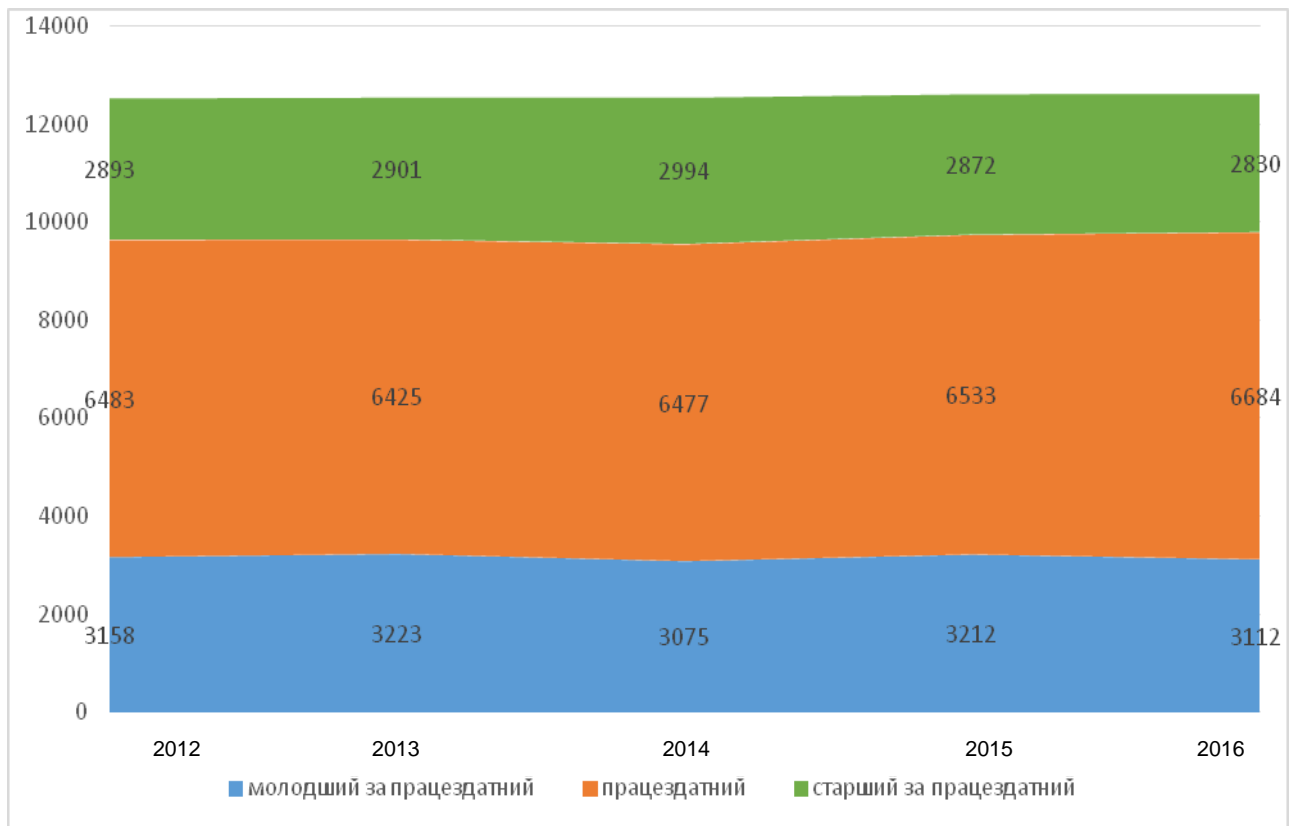
Отже, чисельність населення у 2025 р. з імовірністю 84% становитиме 12852 особи, що на 1,8% більше, ніж у 2016 році.

Для чіткішого бачення структури населення проаналізуємо віковий склад населення громади у 2012-2016 роках (табл.27).

Таблиця 27. Розподіл населення за віком у населених пунктах, що увійшли до складу ТГ у 2012-2016 роках, осіб

Показники	2012	2013	2014	2015	2016
<i>Населення у віці:</i>					
Молодшому за працездатний в т.ч.	3158	3223	3075	3212	3112
Діти дошкільного віку	1012	1026	1049	1007	1017
Діти шкільного віку	1327	1439	1326	1381	1509
Працездатному	6483	6425	6477	6533	6684
Старшому за працездатний	2893	2901	2994	2872	2830

Динамічна картина вікової структури мешканців всієї громади вказана на рисунку 30.



**Рис.30. Зміни у віковій структурі населення за 2012-2016 рр.**

На підставі ретроспективного аналізу в межах 5 років очевидним є те, що принципових структурних змін не відбувається. В останні роки прослідковується то зростання, то зниження кількості осіб молодшого за працездатний віку. Водночас, спостерігається тенденція до повільного зростання чисельності осіб працездатного віку при скороченні іншої групи економічно неактивного населення – людей пенсійного віку. Як наслідок, при незмінності вищезгаданої тенденції у короткостроковому періоді можна передбачати сталість показника навантаження на 1 працездатну особу.

Згідно прогнозів (рис.31), у 2025 році чисельність працездатного населення Перечинської ТГ зросте і становитиме 7081 особу, що на 397 осіб та 5,9% більше ніж на початку 2017 року. Кількість осіб пенсійного віку у 2025 році знизиться і складе 2728 осіб, що у порівнянні з 2016 роком на 102 особи та 3,6% менше. Кількість осіб молодшого за працездатний віку, згідно прогнозів, у 2025 році теж знизиться і становитиме 3043 особи, що на 69 осіб та 2,2% менше, ніж на початку 2017 року.

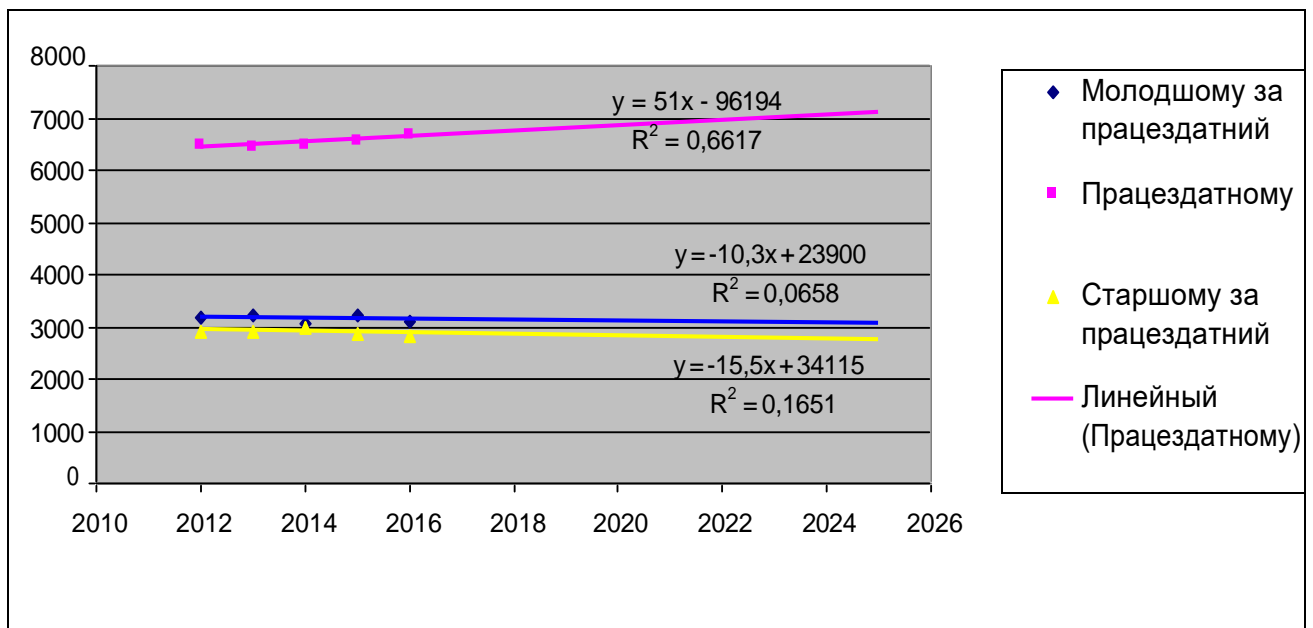


Рис.31. Прогноз вікової структури населення ТГ на 2025 рік, осіб

При цьому кількість дітей шкільного віку щороку зростатиме (рис.32) і у 2025 році сягне 1733 особи. Хоча такі результати прогнозу мають вагому підставу бути скоригованими в сторону зниження із врахуванням результатів для прогнозування кількості дітей дошкільного віку, де фактично їхня кількість трохи знизиться і становитиме 1012 осіб, що на 5 дітей менше, ніж у січні 2017 року. Ця вікова категорія, за невеликими винятками, визначає кількість наступної за віком групи – школярів, що дещо скоригує її динаміку.

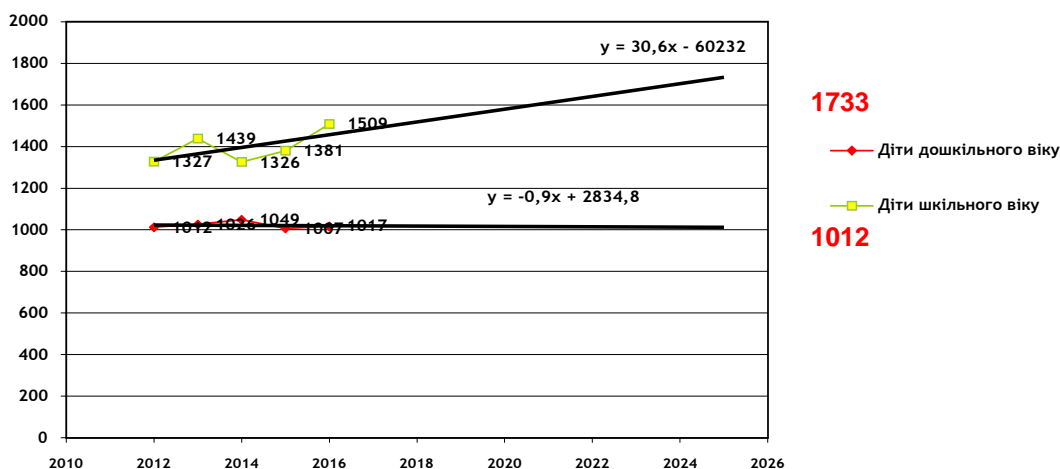


Рис 32. Прогноз чисельності дітей шкільного та дошкільного віку на 2025 рік, осіб

У динаміці міграційного приросту населення громади у 2012-2016 роках спостерігаємо, що кількість прибулих переважає над вибулими. Разом з тим динаміка природного приросту показує негативну тенденцію до скорочення природного приросту населення. Однак прослідковується позитивна динаміка сальда міграції (табл.28).

Табл.28. Природний та міграційний рух населення у Перечинській ТГ у 2012-2016 рр., осіб

Показники	2012	2013	2014	2015	2016
Народжені	176	191	177	146	143
Померлі	173	157	151	174	156
<b>Природний приріст</b>	<b>+3</b>	<b>+34</b>	<b>+26</b>	<b>-28</b>	<b>-13</b>
Прибулі	70	89	107	98	85
Вибулі	71	75	61	72	48
<b>Сальдо міграції</b>	<b>-1</b>	<b>+14</b>	<b>+46</b>	<b>+26</b>	<b>+37</b>
<b>Загальне збільшення (зменшення)</b>	<b>+2</b>	<b>+48</b>	<b>+72</b>	<b>-2</b>	<b>+24</b>

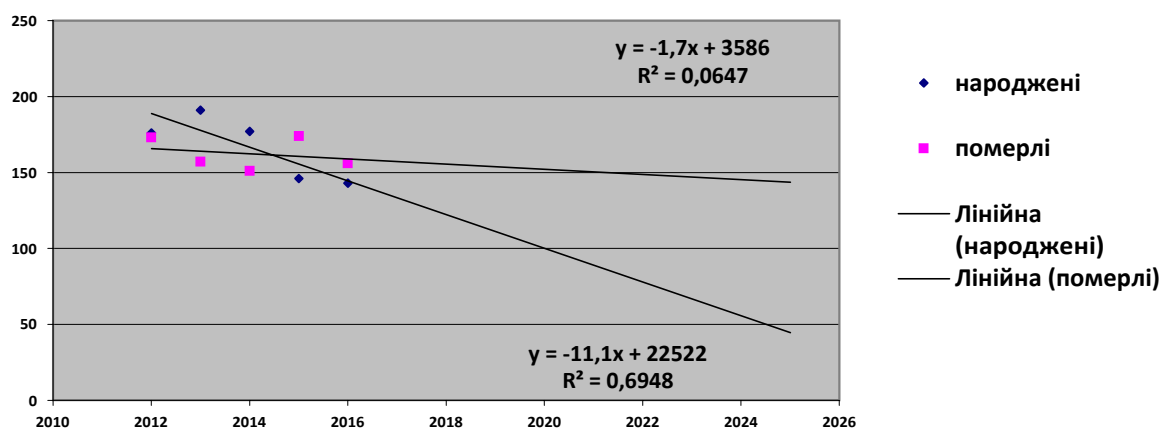


Рис.33. Прогнозна кількість народжених та померлих у 2025 році, осіб

Так, при збереженні такої тенденції, прогнозний показник природного приросту у 2025 році буде від'ємний і становитиме -99 (рис.25.).

Згідно розрахунків, кількість народжених складе 45 осіб, а померлих – 144 особи (рис.33). Коефіцієнт народжуваності складе 3,5‰ при тому, що значення даного показника у 2016 році становить 11,3‰. Також згідно прогнозів, коефіцієнт смертності у 2025 році зросте і становитиме 11,2‰, при тому, що значення даного показника у 2016 році становило 1,24‰.

Враховуючи вищенаведене, можемо говорити про доволі значну негативну зміну у демографічних процесах. Згідно прогнозів, збережеться спадаюча динаміка коефіцієнту природного приросту населення і у 2025 році значення цього показника буде від'ємна становитиме -7,7‰ при тому, що у 2016 році перебуває на рівні -1,03‰.

За прогнозами, у 2025 році процеси імміграції в Перечинській ТГ пришвидшаться, і кількість осіб, що прибудуть на постійне місце проживання в нашу громаду з інших територій, складе 133 особи (рис.34). Кількість вибулих знизиться в чотири рази і складе 12 осіб. Таким чином, сальдо міграції становитиме +121 (рис.35).

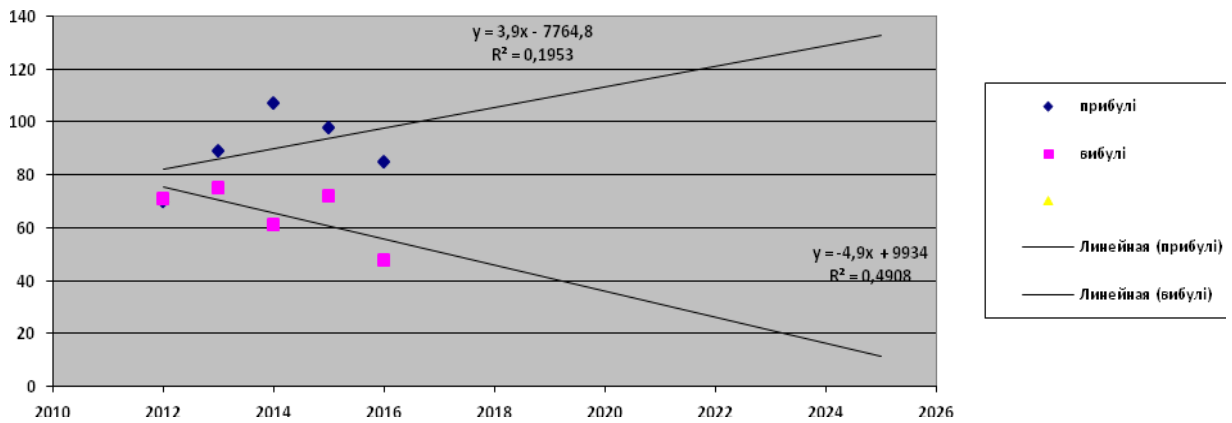


Рис.34. Прогнозна кількість прибулих та вибулих у 2025 році, осіб

Загалом, на підставі аналізу демографічних процесів на період до 2025 року, є підстави стверджувати, що еміграція як явище у випадку Перечинської ТГ не становить для нас загрози. Однак, постає необхідність розробки та впровадження заходів, які сприятимуть збільшенню народжуваності та підвищенню якості життя на території Перечинської ТГ.

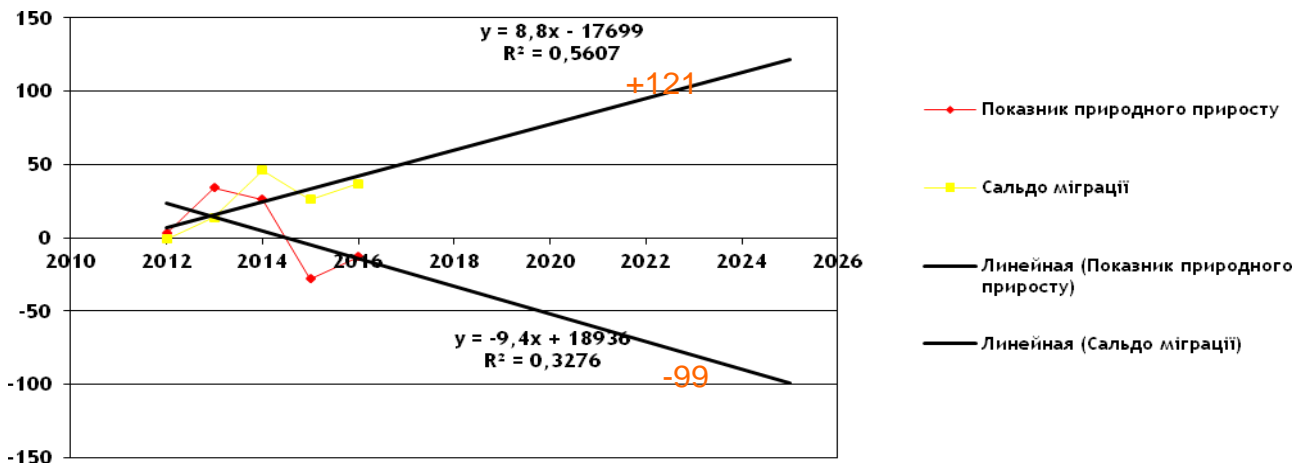
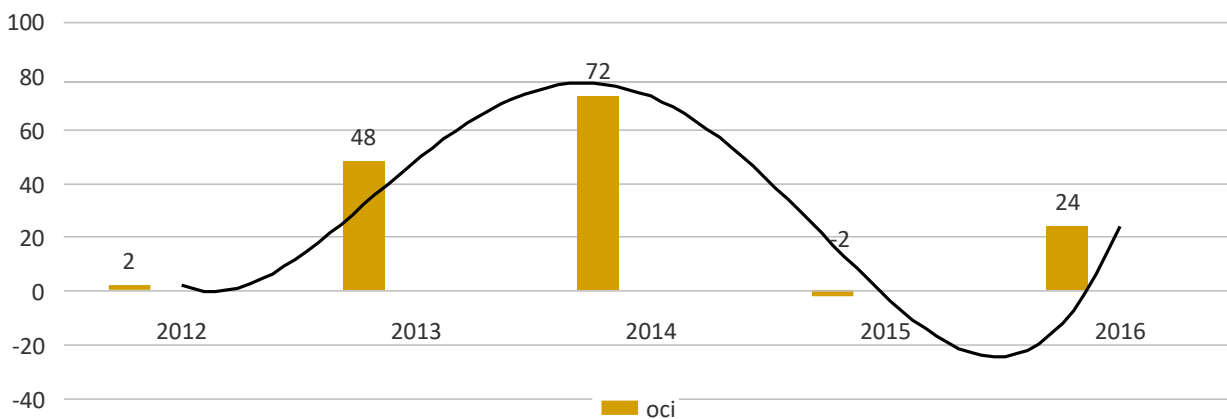


Рис.35. Прогнозна динаміка показника природного приросту населення та сальда міграції населення громади на 2025 р., осіб

Підсумковим для аналізу демографічної ситуації в Перечинській ТГ є відстеження динаміки збільшення/зменшення загальної кількості населення в громаді, яка залежить від значень показників природного приросту та сальда міграції.

Аналізуючи дані таблиці 28, бачимо, що в період 2012-2014 років прослідковувалася позитивна динаміка показника загального збільшення/зменшення кількості населення. Однак, у 2015 році, в зв'язку з різким зниженням рівня природного приросту населення в Перечинській ТГ з **+26** до **-28**, спостерігається різке зниження загальної кількості населення.

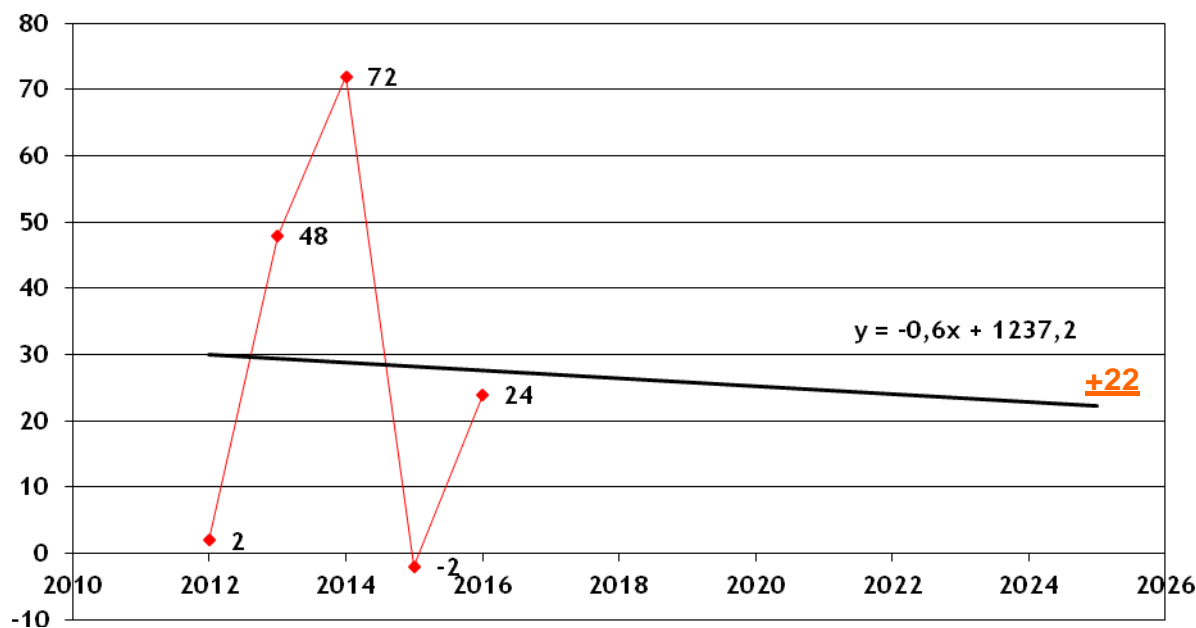
У 2016 році показник природного приросту населення підвищується, але все ще залишається від'ємним **-13**. Однак, за рахунок позитивних імміграційних процесів, динаміка загального збільшення/зменшення кількості населення стає позитивною. Лінія тренду стає зростаючою. (рис.36)



**Рис.36. Загальне збільшення/зменшення кількості населення у Перечинській ТГ у 2012 -2016 рр., осіб**

В загальному в демографічній ситуації нашої громади прослідковується позитивний тренд. Перспектива 8 років дозволить вийти на додатний показник – зростання кількості населення до 12852 осіб відносно 12626 осіб у 2016 році.

Збільшення кількості населення відбуватиметься за рахунок збільшення кількості прибулих на постійне місце проживання в нашу ТГ. Однак, показник загального приросту населення скоротиться із +24 у 2016 році до +22 у 2025 році.(рис.37)



**Рис.37. Прогнозна динаміка збільшення/зменшення кількості населення в громаді на 2025 р., осіб**

Загалом, за сприятливих зовнішніх обставин можна очікувати у зазначеній перспективі навіть збільшення кількості мешканців громади рік до року.

У 2024 році було переглянуто прогнози демографічної тенденції на період до 2027 року.

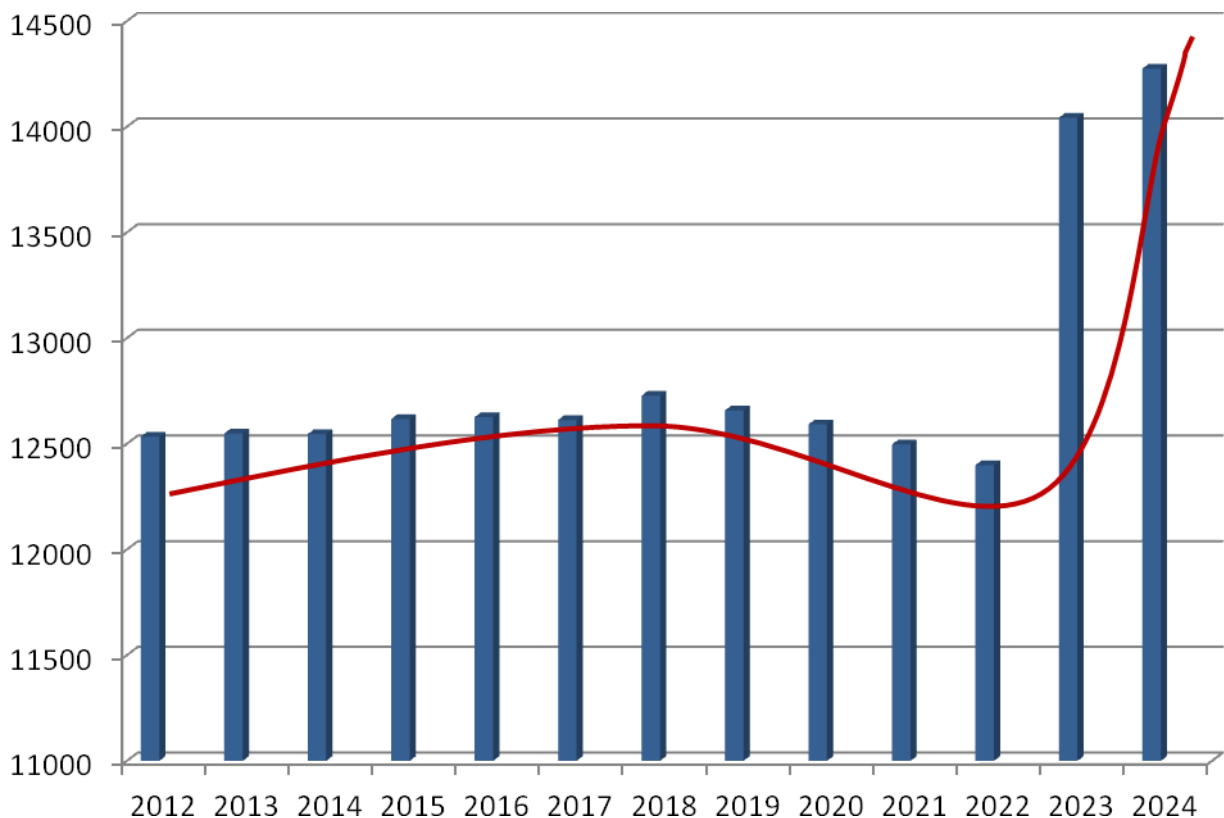
Важливим для повного розуміння місцевої демографічної ситуації є аналіз загальної чисельності, вікової структури населення Перечинської ТГ та їх динаміки.

Дані для такого аналізу вказані у таблиці 29 та на рисунку 38.

**Табл.29. Чисельність населення Перечинської ТГ у 2012-2024 рр., осіб**

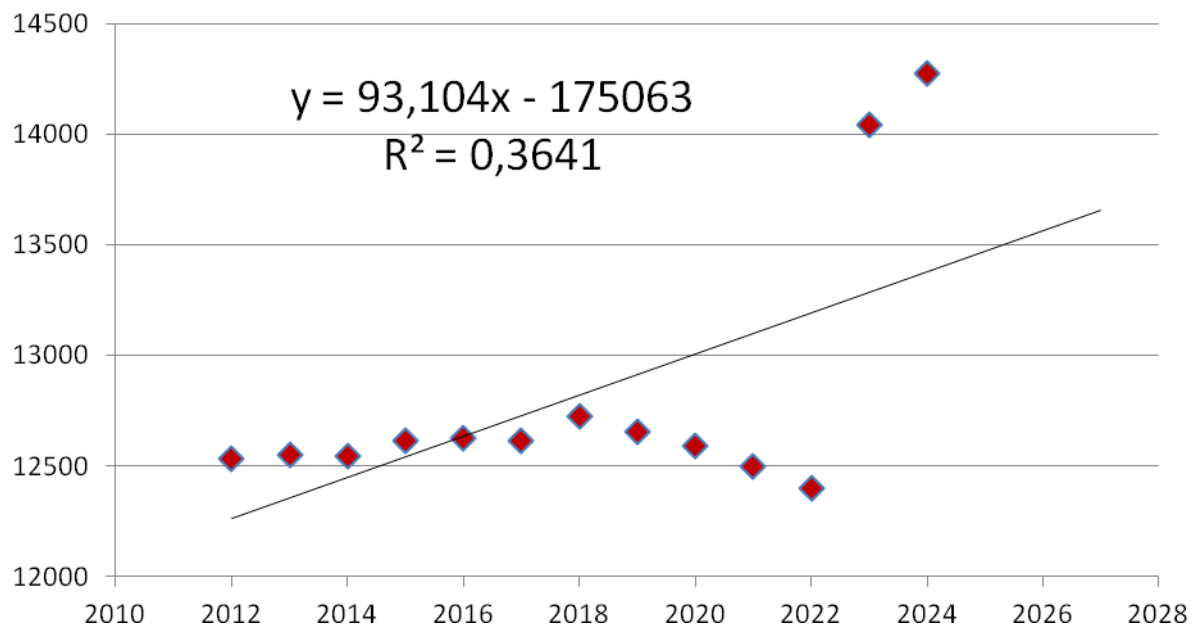
Населені пункти	2012 рік	2013 рік	2014 рік	2015 рік	2016 рік	2017 рік	2018 рік	2019 рік	2020 рік	2021 рік	2022 рік	2023 рік	2024 рік
Перечинська громада, осіб	12534	12549	12546	12617	12626	12613	12728	12658	12592	12497	12399	14043	14275

Відповідно до даних таблиці та графіку бачимо, що чисельність громади у 2023 році різко підвищується (за рахунок імміграційних процесів) та продовжує помірне зростання у 2024 році.



**Рис.38. Динаміка чисельності населення Перечинської ТГ у 2012-2024 рр., осіб**

Екстраполяція даних попередніх років на період до 2027 року дозволила здійснити прогноз динаміки загальної чисельності населення громади у 2027 році (рис.39).



**Рис.39. Прогноз динаміки загальної чисельності населення громади на 2027 рік**

За даними рисунку 39 бачимо, що кількість жителів у громаді на період до 2027 року буде помірно зростати.

Для чіткішого бачення структури населення проаналізуємо віковий склад населення громади у 2021-2023 роках (табл.30).

**Таблиця 30. Розподіл населення за віком у населених пунктах, що увійшли до складу ТГ у 2021-2023 роках, осіб**

Розподіл за віком/ Рік	2021 рік	2022 рік	2023 рік
Діти дошкільного віку	643	878	807
Діти шкільного віку	1941	2019	1985
Працездатний	7115	8709	8991
Старші за працездатний	2700	2437	2492

Динамічна картина вікової структури мешканців всієї громади вказана на рисунку 40.

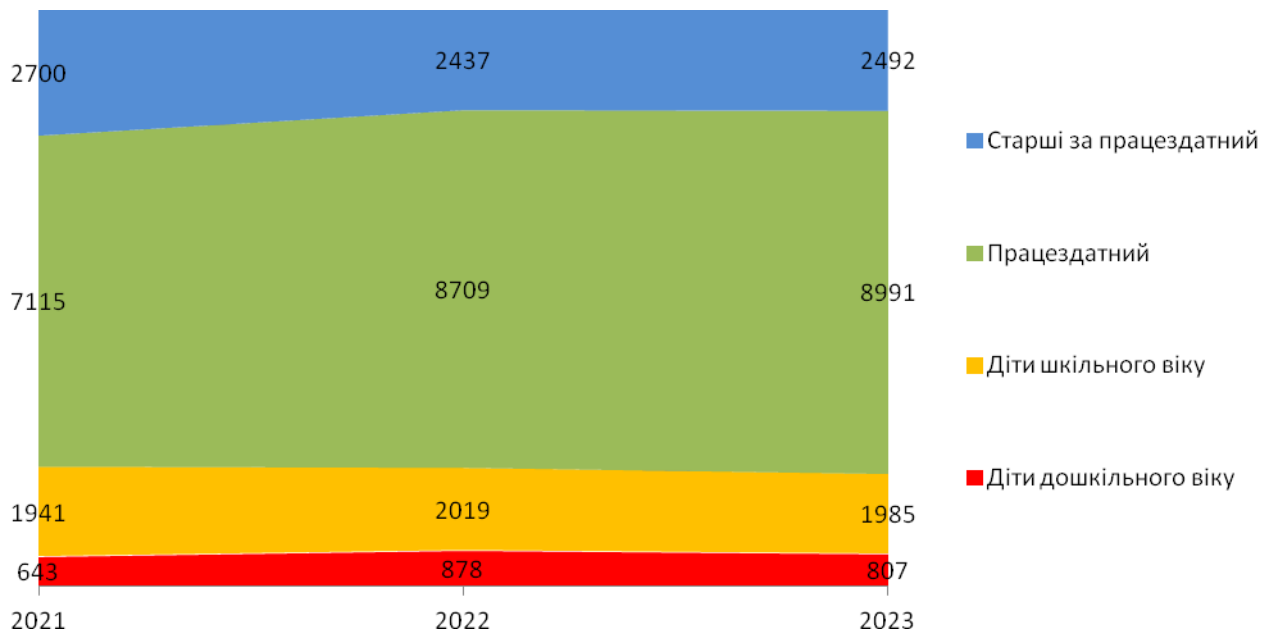


Рис.40. Зміни у віковій структурі населення за 2021-2023 рр.

На підставі ретроспективного аналізу в межах трьох років очевидним є те, що принципових структурних змін у віковій структурі населення не відбувається. Прослідковується то зростання, то зниження кількості осіб молодшого за працездатний віку. Водночас, спостерігається тенденція до зростання чисельності осіб працездатного віку за рахунок прибуття в громаду внутрішньо переміщених осіб, а чисельність осіб пенсійного віку то скорочується, то зростає. Як наслідок, при незмінності вищезгаданої тенденції на період до 2027 року можна передбачати сталість показника навантаження на 1 працездатну особу.

Згідно прогнозів (рис.41), у 2027 році чисельність працездатного населення Перечинської ТГ зросте. Кількість осіб пенсійного віку у 2027 році дещо знизиться, а кількість осіб молодшого за працездатний віку помірно зростатиме у порівнянні з базовим роком.

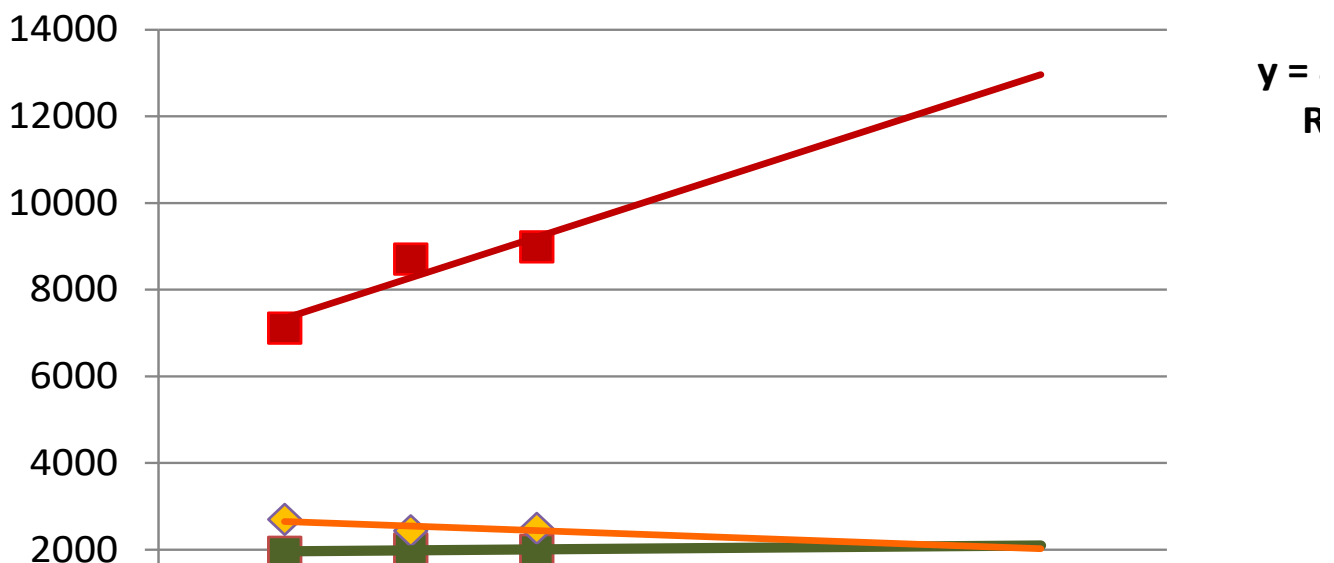


Рис.41. Прогноз вікової структури населення ТГ на 2027 рік, осіб

Динаміка чисельності дітей дошкільного віку в громаді визначає кількість наступної за віком групи – школярів. Згідно прогнозів, кількість дітей дошкільного та шкільного віку до 2027 року помірно зростатиме (рис.42).

У динаміці міграційного приросту населення громади у 2021-2023 роках спостерігаємо, що кількість прибулих переважає над кількістю вибулих. Разом з тим динаміка природного приросту показує спадаючу тенденцію, що означає перевагу кількості померлих над кількістю живонароджених. Але загалом, бачимо позитивну динаміку чисельності населення (за рахунок міграційних процесів) (табл.31).

Табл.31. Природний приріст та міграційний рух населення у Перечинській ТГ у 2021-2023 рр., осіб

Показники	2021	2022	2023
Народжені	151	108	76
Померлі	124	106	107
<b>Природний приріст</b>	<b>+27</b>	<b>+2</b>	<b>-31</b>
Прибулі	440	1834	2190
Вибулі	545	314	274
<b>Сальдо міграції</b>	<b>-105</b>	<b>+1520</b>	<b>+1916</b>
<b>Загальне збільшення/зменшення</b>	<b>-78</b>	<b>+1522</b>	<b>+1885</b>

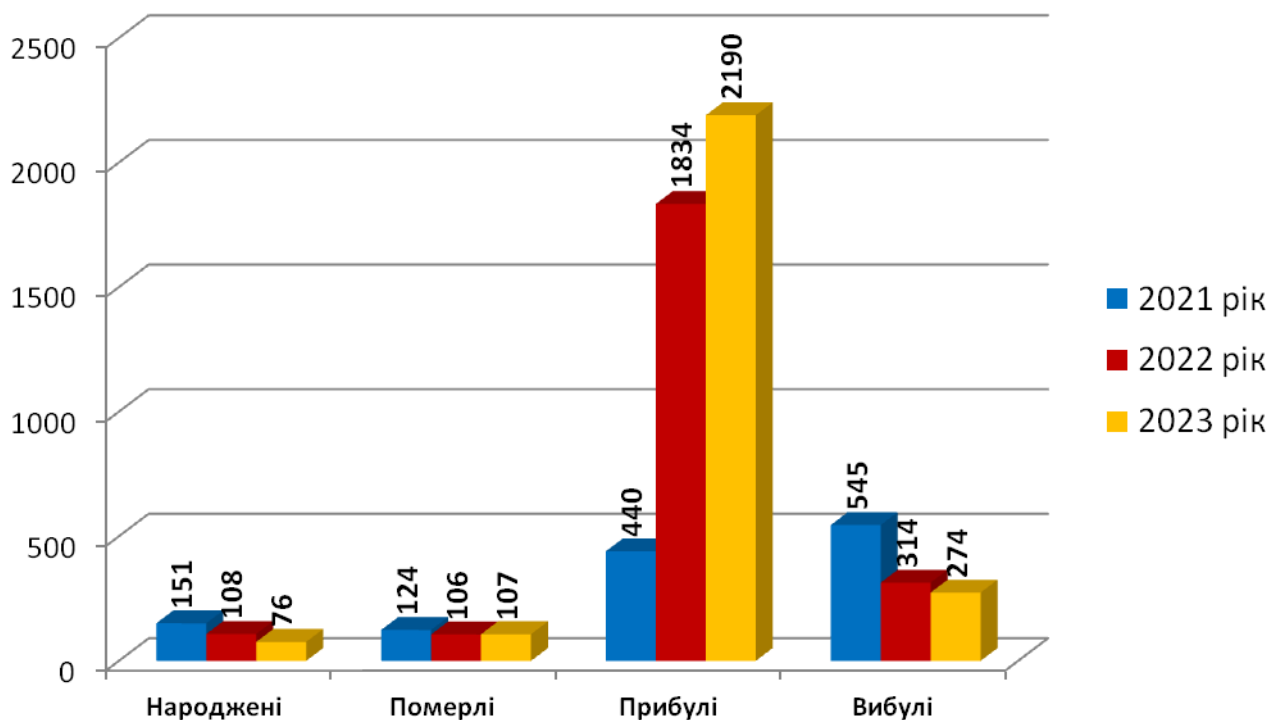


Рис.42. Динаміка показників природного приросту та міграційного руху в Перечинській ТГ у 2021-2023 роках, осіб

При збереженні такої тенденції, прогнозний показник природного приросту у

2027 році буде нижчий ніж у базовому році (рис.43.). Процеси імміграції в Перечинській ТГ пришвидшаться, сальдо міграції показуватиме позитивну динаміку (рис.43). Це означає, що кількість осіб, які прибудуть на постійне місце проживання в нашу громаду з інших територій, зростатиме, а кількість вибулих знизиться.

Загалом, на підставі аналізу демографічних процесів на період до 2027 року, є підстави стверджувати, що еміграція як явище у випадку Перечинської ТГ і надалі не становитиме для нас загрози. Однак, постає необхідність розробки та впровадження заходів, які сприятимуть підвищенню якості життя на території громади та підвищення динаміки природного приросту населення.

Підсумковим для аналізу демографічної ситуації в Перечинській ТГ є відстеження динаміки та прогнозування збільшення/зменшення загальної кількості населення на період до 2027 року. На рисунку 43 бачимо, що лінія тренду загального збільшення/зменшення є зростаючою та співпадає з лінією сальдо міграції. Це означає, що на період до 2027 року очікується збільшення чисельності населення нашої громади, зокрема за рахунок міграційних процесів.

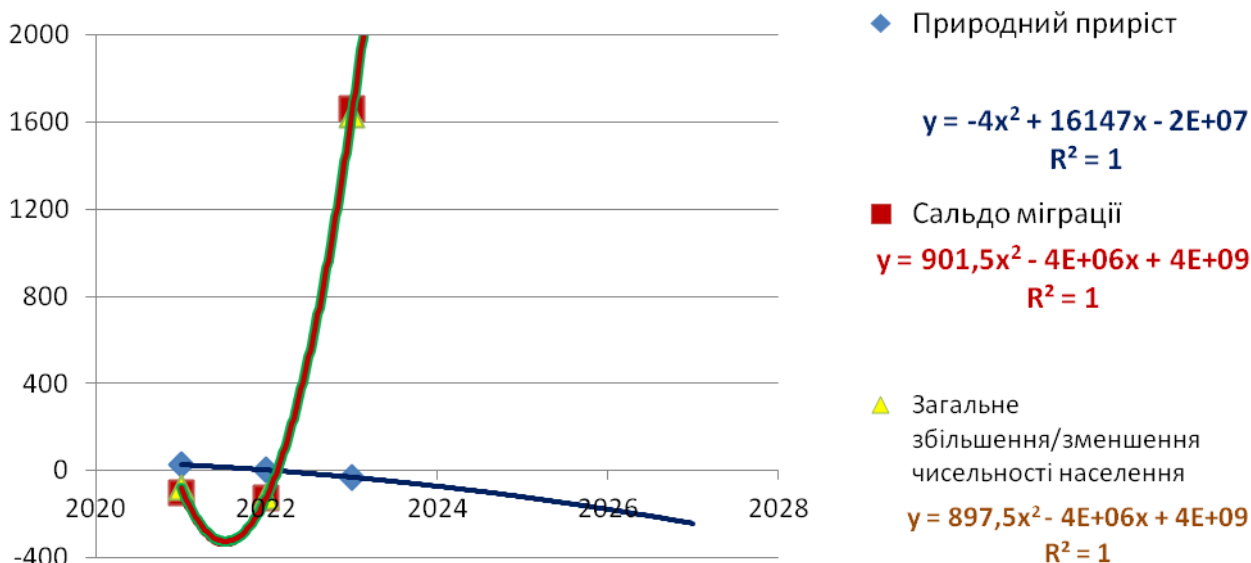


Рис.43. Прогнозна динаміка показника природного приросту населення та сальда міграції населення громади на 2025 р., осіб

Отже, у загальному в демографічній ситуації нашої громади прослідковується позитивний тренд. Згідно прогнозів, збільшення кількості населення відбуватиметься за рахунок збільшення кількості прибулих на постійне місце проживання в нашу ТГ. Разом з тим, прослідковується тенденція зниження показника загального приросту населення у 2027 році порівняно з базовим роком, що означає зниження народжуваності у порівнянні з кількістю померлих. Але загалом у зазначеній перспективі очікується збільшення кількості мешканців громади до 2027 року.

## 4.2. Сценарії розвитку Перечинської ТГ

Сценарне моделювання є важливою методологічною базою стратегічного вибору. Сценарій – деяка послідовність подій, які можуть відбутися в майбутньому із значною долею ймовірності за певних умов. Такі умови, або фактори, можуть бути як зовнішні, так і внутрішні.

Іншими словами, в основі кожного сценарію повинні бути покладені базові сценарні припущення, за яких можуть виникати ті чи інші фактори впливу.

**Зважаючи на те, що для новоствореної ТГ дуже мало даних для відстеження попередньої динаміки соціально-економічних процесів, повноцінне формулювання сценаріїв у 2017 році неможливе (стане можливим під час наступних періодів стратегічного планування – через 3-5 років). Таким чином, наведені нижче елементи сценарного моделювання відображають, передусім, вплив зовнішніх факторів на громаду.**

Основними сценаріями розвитку є: інерційний (песимістичний) та модернізаційний (реалістичний).

### **Інерційний сценарій розвитку.**

Інерційний (песимістичний), сценарій розвитку ТГ формується за комплексу припущень, що тривкий у часі (горизонті планування) баланс зовнішніх і внутрішніх факторів впливу на стан громади як соціально-економічної системи залишається незмінним, тобто послідовність станів системи змінюється за інерцією: **громада рухається по інерції, суспільно-економічний стан країни не сприяє розвитку.**

### **Інерційний сценарій розвитку, станом на 2017 рік**

Базові припущення – національний рівень:

1. Військовий конфлікт на Сході України заморожується
2. Зростають видатки Бюджету на утримання армії та ВПК
3. Рівень корупції в країні зменшується незначно – замість реальних реформ спостерігаємо їх імітацію
4. Децентралізація проходить мляво, основні заходи відкладаються до 2019 р.
5. Обмеження самоврядування національною політикою (зміна ЗУ «Про державний бюджет» тощо)
6. ВВП країни зростає повільно. В 2017 р. – 1,6%, 2018 – 2-3%.
7. Гривня підтримується виключно міжнародними кредитами, продовжується неконтрольована інфляція
8. Державні інвестиції у розвиток інфраструктури (дороги, колії, транспортна інфраструктура) забезпечують лише 10-15% необхідних обсягів
9. Інвестиційна привабливість України залишається низькою, рівень залучення інвестицій не зростає
10. Податковий тиск на підприємців залишається високий, в тіні продовжує залишатися більше 50% малого і середнього бізнесу
11. Доходи населення зростають повільно
12. В умовах суттєвої корекції тарифів на газ підвищується вірогідність збільшення рівня неплатежів населення, що призводить до поглиблення кризи в ЖКГ.

Базові припущення – місцевий рівень:

1. Екологічна ситуація в громаді залишається складною (Промислові викиди хімічного виробництва ТДВ «Перечинський ЛХК» не скорочуються)

2. Через запровадження безвізового режиму та низького рівня заробітних плат відчувається «відтік» робочої сили за кордон
3. Бізнес-клімат у громаді на тому ж рівні
4. Структура економіки громади виразно диференційована на економіку міста і економіку решти територій
5. Рівень купівельної спроможності населення низький
6. Рівень реальної бюджетної забезпеченості громади дещо покращується внаслідок створення ТГ
7. Громада не в змозі використати туристичний потенціал, а тому кількість туристів вкрай низька.
8. Невідповідність ринку праці наявним вакансіям в ТГ, що призводить до високого рівня безробіття.

### Результат інерційного сценарію:

- Демографічна ситуація на найближчі роки залишається без змін, погіршуючись в окремих сільських територіях громади, при цьому вікова структура населення змінюється в бік скорочення працездатного населення та його «старіння», що, відповідно, призводить до зростання навантаження на працездатне населення.
- Промисловість м. Перечина не зменшує шкідливі викиди, що призводить до збільшення рівня захворюваності в громаді.
- Внаслідок запровадження безвізового режиму та низького рівня заробітних плат відбувається «відтік» робочої сили за кордон
- Промисловий потенціал Перечинської громади повільно скорочується без відчутних інвестицій в модернізацію підприємств та підвищення рівня технологічності (переведення на 5-6 технологічні уклади), що відбивається на рівні доходів населення громади.
- Сільські території продовжують занепадати через відсутність місць праці та реальних джерел доходів сільського населення.
- Несприятливий підприємницький клімат та низька інвестиційна привабливість громади не сприяють зниженню рівня тінізації економіки. Реальний сектор економіки повільно скорочується.
- Через невідповідність ринку праці наявним вакансіям в ТГ відбувається ріст рівня безробіття.
- Внаслідок зростання доходів бюджету після об'єднання дещо покращуються окремі об'єкти інженерно-комунальної інфраструктури громади, однак розпорощення коштів по населених пунктах території не дозволяє створити кумулятивного ефекту: модернізація інфраструктури розтягується на довгі роки.

### Модернізаційний сценарій розвитку

Модернізаційний (реалістичний) сценарій розвитку будується на припущеннях, за яких формуються найсприятливіші зовнішні (глобальні та національні) та внутрішні (ті, які громада здатна створити самостійно) фактори впливу: **громада активно використовує можливості в умовах швидкого суспільно-економічного розвитку країни.**

### Модернізаційний сценарій, станом на 2017 рік.

Базові припущення - національний та регіональний рівень:

1. Внаслідок тиску Заходу на РФ військове протистояння на Сході України припиняється
2. Видатки на оборону країни та підтримки ЗСУ стабілізуються
3. Рішуче впроваджуються системні реформи: судова, податкова, децентралізація та ін.
4. ВВП країни починає активно зростати у 2018 р. (5-7%)
5. Гривня стабільна
6. Інвестиційна привабливість країни покращується
7. Податкова реформа виводить бізнес із «тіні»
8. Соціальна політика держави мінімізує ризики росту неплатежів внаслідок зростання тарифів на комунальні послуги
9. Ефективно працює ДФРР
10. Регіон активно впроваджує Стратегію розвитку
11. Завдяки медичній реформі підвищиться рівень надання медичних послуг.
12. Прийняття Закону України «Про передачу повноважень розпорядження землями поза межами населених пунктів в ТГ» стане потужним фактором залучення інвестицій у громаду.
13. Продовження євроінтеграційних процесів сприятиме зростанню зацікавленості інвесторів до України

#### Базові припущення – місцевий рівень:

1. Громада формує власну ідентичність («візерунок») та «якірні точки» розвитку території
2. Громада ефективно використовує своє місце розташування
3. Сформовані базові планувальні документи громади: стратегія, зонування земель громади, схему планування громади, інвестиційний паспорт громади
4. Екологічна ситуація в громаді покращується
5. «Відтік» робочої сили за кордон припиняється, внаслідок підвищення заробітної плати жителі громади починають повертатися з-за кордону
6. У громаді покращується підприємницький та інвестиційний клімат – громада стає привабливою для інвесторів
7. Створюються привабливі інвестиційні пропозиції у сферах глибокої переробки с/г продукції, високотехнологічних виробництв
8. Мережа навчальних закладів регіону забезпечує пропозицію робочої сили відповідно до потреб ринку праці
9. Громада є активним учасником впровадження Стратегії розвитку регіону та, відповідно, реципієнтом Державного Фонду регіонального розвитку та програм транскордонного співробітництва
10. Громада ефективно використовує державні субвенції на розвиток інфраструктури
11. Дещо покращується інфраструктура внаслідок надходжень додаткових коштів до бюджету в рамках фінансової децентралізації
12. Громада ефективно використовує туристичний потенціал.

#### Результат модернізаційного сценарію:

- Громада поступово формує свій новий імідж як інвестиційно привабливої території: високотехнологічний та екологічний. Внаслідок ефективної політики місцевої та регіональної влади, вдалого географічного розташування та позитивних прикладів діяльності підприємств з іноземними інвестиціями

(ДП«Дж.Д.Ф. сервіс LTD», ТОВ «Самвер»), які ефективно діють та надають приклад іншим інвесторам.

- Громада залучає стратегічних інвесторів у пріоритетні галузі економіки та сільського господарства.
- Внаслідок запровадження інноваційних технологій підприємства починають модернізацію і зменшення шкідливих викидів.
- Рівень захворюваності жителів ТГ знижується.
- Існуючі виробництва на території Перечина модернізуються та збільшують обсяги виробництва промислової продукції. Громада здійснює інвентаризацію земель та формує портфель привабливих інвестиційних пропозицій, активно просуваючи їх на інвестиційні ринки.
- В громаду поступово заходять стратегічні інвестори, зокрема у галузі з високою доданою вартістю, а також у сфері рекреації. Відкриваються нові підприємства.
- Навколо стратегічних інвесторів активізується малий і середній бізнес, заповнюючи логістично-послугову нішу.
- Активно розвивається туризм та сільськогосподарські підприємства.
- Зростає рівень доходів населення, що пожвавлює внутрішній ринок.
- Проекти розвитку в рамках реалізації Стратегії розвитку області активізують економічне життя на сільських територіях, формуючи «якірні точки» економічного зростання, зокрема, це розвиток кооперативного руху, створення неаграрних видів бізнесу тощо.
- Активне залучення державних субвенції та коштів з ДФРР разом з чітким планом модернізації інженерної та соціальної інфраструктури в середньостроковій перспективі дозволять значно підвищити рівень комфорту та покращити стан доріг в громаді.

За результатами засідання робочої групи з внесення змін до Стратегії розвитку Перечинської громади, яка відбулась 5 листопада 2024 року, після детального аналізу наявних сценаріїв розвитку громади, сформовано помірно оптимістичний, але реалістичний сценарій розвитку Перечинської ТГ на період до 2027 року (табл.32). Даний сценарій враховує як можливості, так і обмеження розвитку Перечинської громади, її географічне розташування та потенційні можливості розвитку.

Цей варіант сценарію враховує реальні можливості післявоєнного відновлення, специфіку прикордонного розташування громади, наявні ресурси та потенціал території, євроінтеграційні перспективи, баланс між амбітними цілями та наявними обмеженнями.

**Табл.32. Сценарій розвитку Перечинської ТГ на період до 2027 року**

<b>Національний рівень</b>	<b>Місцевий рівень</b>
1. Війна завершується у 2025-2026 роках із поступовим відновленням територіальної цілісності України.	1. Громада активно працює над формуванням власної ідентичності з фокусом на прикордонне розташування та історико-культурну спадщину.
2. Економіка України проходить етап післявоєнної адаптації з помірним зростанням ВВП (3-4% річних).	2. Відбувається поетапна модернізація інфраструктури з пріоритетом на транспортну доступність та комунальні мережі.
3. Україна отримує значну міжнародну підтримку на відбудову, особливо в рамках процесу євроінтеграції.	3. Громада ефективно використовує своє прикордонне розташування для розвитку транскордонного співробітництва та залучення інвестицій.
4. Поступово впроваджуються ключові реформи в рамках євроінтеграції,	4. Формується повний пакет просторового планування території, що створює основу для

особливо у сфері децентралізації та антикорупції.	системного розвитку.
5. Інвестиційна привабливість країни зростає помірними темпами, з фокусом на західні регіони.	5. Розвивається туристично-рекреаційна сфера з акцентом на зелений туризм та місцеві природні ресурси.
6. Видатки на оборону залишаються значними, але стабілізуються, що дозволяє збільшити фінансування розвитку.	6. Створюються умови для розвитку малого та середнього бізнесу, машинобудівної галузі та відновлювальних джерел енергії.
7. Продовжується активна співпраця з ЄС щодо відкриття ринків та адаптації законодавства.	7. Громада успішно залучає кошти з міжнародних фондів на проекти розвитку та реконструкції.
8. Відбувається поступове повернення трудових мігрантів, особливо до західних регіонів України.	8. Формується система підтримки локальних виробників та просування їх продукції на ринки ЄС.
9. Податкова система зазнає помірних змін у бік спрощення для малого та середнього бізнесу.	9. Впроваджуються енергоефективні технології в комунальній сфері та громадських будівлях.
10. Доходи населення зростають помірними темпами з урахуванням інфляції.	10. Розвивається освітня інфраструктура з фокусом на професійно-технічну освіту та перекваліфікацію.
11. Продовжується діджиталізація державних послуг та сервісів.	11. Створюються нові робочі місця в сфері послуг та переробної промисловості.
	12. Активно впроваджуються електронні сервіси для мешканців громади.
	13. ВПО успішно інтегруються в життя громади.
	14. Будуються нові житлові будинки для забезпечення житлом мешканців громади та працівників підприємств.
	15. У громаді успішно працює індустріальний парк, сплачуючи податки у бюджет громади.
	16. Наявні підприємства у громаді успішно працюють, підвищуючи власні прибутки та збільшуючи виробництво продукції.

### 4.3. Стратегічне бачення розвитку Перечинської громади

(за результатами засідання робочої групи 20 листопада 2017 року, зі змінами відповідно до засідання робочої групи 10 липня 2024 року)

Перечинська ТГ – це громада на стику Ужанської та Турянської долин, сучасна, з розвинутою промисловістю на основі високих технологій, соціально відповідальна, екологічна чиста, туристично приваблива. Громада, в якій хочеться жити та працювати.

## 4.4.SWOT/TOWS-аналіз Перечинської громади

Табл.33.Фактори SWOT Перечинської громади (за результатами засідання робочої групи 14 листопада 2017року)

SWOT-аналіз Перечинської ТГ	
СИЛЬНІ СТОРОНИ	СЛАБКІ СТОРОНИ
<p>1. Мала відстань до обласного центру м.Ужгород (~22 км) та двох митних пунктів перетину кордону зі Словаччиною «Ужгород-Вишне Німецьке» та «Малий Березний - Убля».</p> <p>2. Наявність джерел мінеральних вод у селахЗарічево, Сімерки, Сімер та джерел води з іонами срібла у с.Сімер Перечинської ТГ.</p> <p>3. Наявність станції залізничного сполучення Ужгород-Львів та станції розвантажування вагонів.</p> <p>4. Наявність вільних земельних ресурсів для громадської забудови та інвестиційної діяльності (залучення інвестицій).</p> <p>5. Наявність підприємства з переробки сільськогосподарської сировини: ТОВ «Джерела Карпат».</p> <p>6. Наявність деревообробних підприємств – ТОВ «Індустрія деревообробки», ТОВ «Самвер», ДП«Дж.Д.Ф. сервіс LTD» та інші.</p> <p>7. Розвинена спортивна інфраструктура (спорткомплекс «Зоря», спортмайданчики, футбольні поля, дитячо-юнацька спортивна школа, спорткомплекс школи-інтернату).</p> <p>8. Наявність закладів розвитку дитини (Центри розвитку дитини «Сонечко» та «Мрія»).</p> <p>9. Перечинська ТГ розташована в центрі транзитних маршрутів Ужгород-Самбір-Львів, Ужгород-Убля; транзитних туристичних маршрутів на Лумшори, на Воеводино. Також тут беруть початок пішіходні маршрути на гори Плішку, Соколув Камінь, Соколець, на гірські хребти Синаторія та Липова Скала.</p> <p>10. Наявність туристичних об'єктів: Лемківська садиба (збудована у 1902 році, с.Зарічево); Дірявий камінь (с.Сімер); Анталовецька Поляна, Ворочівські озера (с.Ворочово); Хресна дорога; єдиний в Європі пам'ятник листоноші (Федору Фекеті); 200-літній дуб, Римо-католицький храм св..Августина ( зведений 1906 року за спонсорської підтримки італійців Ф.Гайотто, С.Комінотто); єврейські кладовища у с.Сімер, Сімерки, Зарічево та у м.Перечин, кладовище загиблих воїнів у I світовій війні(с.Сімер), Старий Сімерський міст (збудований ~1900 року за проектом австрійських інженерів за технологією Ейфелевої вежі).</p> <p>11. Готельні комплекси «Берізка», «Турянська долина» (загальна кількість ліжкомісць - 100) та розвинена мережа громадського харчування (ресторани – «Авеню», «Кантіна», «Перечин», «Підкова», «Затишок», «Гостинний двір», велика кількість кафе, кав'ярень, дегустаційний зал сироварні «Перечинська мануфактура»).</p> <p>12. Найкращий загальноосвітній навчальний заклад Закарпаття (за результатами ЗНО 2017 року) - Перечинська гімназія II-III ступенів суспільно-гуманітарного напрямку.</p> <p>13. Наявність у громаді підприємств з іноземними інвестиціями (ДП«Дж.Д.Ф. сервіс LTD», ТОВ «Самвер», ТОВ «Леванте»), які ефективно діють та надають приклад іншим інвесторам.</p> <p>14. Наявність професійно-технічного навчального закладу</p> <p>15. Наявність активно працюючих громадських організацій, які успішно реалізують проекти розвитку громади (ГО «БФ Центр громадських ініціатив», БФ «Опіка» та інші).</p> <p>16. Забезпечення традицій міжконфесійної та міжнаціональної злагоди та полікультурної толерантності на території громади.</p>	<p>1. Невідповідність ринку праці наявним вакансіям в ТГ та рівня оплати праці призводить до високого рівня безробіття.</p> <p>2. Промислові викиди хімічного виробництва ТДВ «Перечинський ЛХК».</p> <p>3. Проблема на ринку житла (мала кількість, незадовільний стан).</p> <p>4. Погані дороги.</p> <p>5. Низька енергоефективність будівель в ТГ.</p> <p>6. Незадовільна ситуація у медичних закладах ТГ: необхідність проведення реконструкцій будівель та опалювальних систем, відсутність сучасного медичного обладнання.</p> <p>7. Низька екологічна культура населення.</p> <p>8. Існуючий дисбаланс у рівні розвитку економіки, зайнятості, сфери бюджетних і комунальних послуг, доходів населення, інфраструктури та соціальної сфери у м.Перечин та селах Перечинської ТГ.</p> <p>9. Пропозиція фахівців у Перечинському ПТЛ не відповідає попиту на ринку праці в громаді.</p> <p>10. Низький рівень обслуговування в закладах громадського харчування Перечинської ТГ.</p> <p>11. Відсутність внутрішнього маршрутного сполучення в громаді.</p> <p>12. Відсутність діючих фермерських господарств.</p> <p>13. Запущеність земель с/г призначення.</p> <p>14. Недостатня кількість місць відпочинку, пляжів.</p> <p>15. Невирішеність до кінця екологічних проблем у сфері поводження з твердими побутовими відходами (збір та утилізація).</p>

МОЖЛИВОСТІ	ЗАГРОЗИ
<ol style="list-style-type: none"> <li>1. Завдяки медичній реформі підвищиться рівень надання медичних послуг в Перечинській ТГ.</li> <li>2. Покращення економічної ситуації завдяки євроінтеграційним процесам і вигідному гео економічному розташування Закарпаття, зокрема Перечинської ТГ.</li> <li>3. Будівництво нового міжнародного транспортного коридору, збільшення потоку туристів через Перечин за рахунок відкриття нового пункту перетину на українсько-польському кордоні.</li> <li>4. Реорганізація міжнародної асоціації «Карпатський Євро регіон» з 2018 року активізує всю систему транскордонного співробітництва між регіонами Словаччини, України, Польщі, Угорщини. Це створить сприятливі можливості розвитку у цій сфері для Перечинської ТГ.</li> <li>5. Прийняття Закону України «Про передачу повноважень розпорядження землями поза межами населених пунктів в ТГ» стане потужним фактором залучення інвестицій у громаду.</li> <li>6. Продовження євро інтеграційних процесів сприятиме зростанню зацікавленості інвесторів до України</li> <li>7. Реконструкція доріг державного значення (Ужгород-Львів-Самбір, Ужгород-Перечин-Свалява).</li> <li>8. Діяльність в Україні проектів міжнародної технічної допомоги, які підтримуватимуть об'єднані громади</li> <li>9. Державна бюджетна підтримка об'єднаних громад</li> </ol>	<ol style="list-style-type: none"> <li>1. Обмеження самоврядування національною політикою (зміна ЗУ «Про державний бюджет» тощо)</li> <li>2. Продовження або замороження військового конфлікту на сході України</li> <li>3. Відтік за межі громади кваліфікованих кадрів</li> <li>4. Високий рівень корупції на національному рівні.</li> <li>5. Обмеження місцевого самоврядування регіональною політикою (обласна рада, Закарпатська ОДА).</li> <li>6. Нестабільність національної валюти (ризик інфляції, девальвації)</li> <li>7. Незадовільний демографічний процес (перевага смертністю над народжуваністю).</li> <li>8. Нарощування прихованого або не прихованого спротиву реформі адміністративно територіального устрою на національному, регіональному та місцевому рівнях.</li> <li>9. Згортання реформ.</li> </ol>

SWOT/TOWS-аналіз виявляє взаємозв'язки сформульованих факторів через матрицю SWOT/TOWS та дозволяє визначити, як саме виявлені комбінації факторів впливають на вибір тої чи іншої стратегії, які «точки зростання» формують ті чи інші «кластери» комбінацій факторів SWOT, які конкурентні переваги території та зовнішні виклики мають стратегічне значення для Перечинської громади. Саме ці взаємозв'язки дозволяють сформулювати **порівняльні переваги, виклики і ризики**, які є основою для стратегічного вибору – формулювання стратегічних та операційних цілей розвитку громади на довгострокову перспективу. Суцільна лінія символізує сильний взаємозв'язок, пунктирна – слабкий. Також у актуалізованих таблицях зеленим кольором позначено сильний взаємозв'язок, а жовтим – слабкий.

Сектор «Порівняльні переваги». Тип стратегії – агресивна, наступальна.

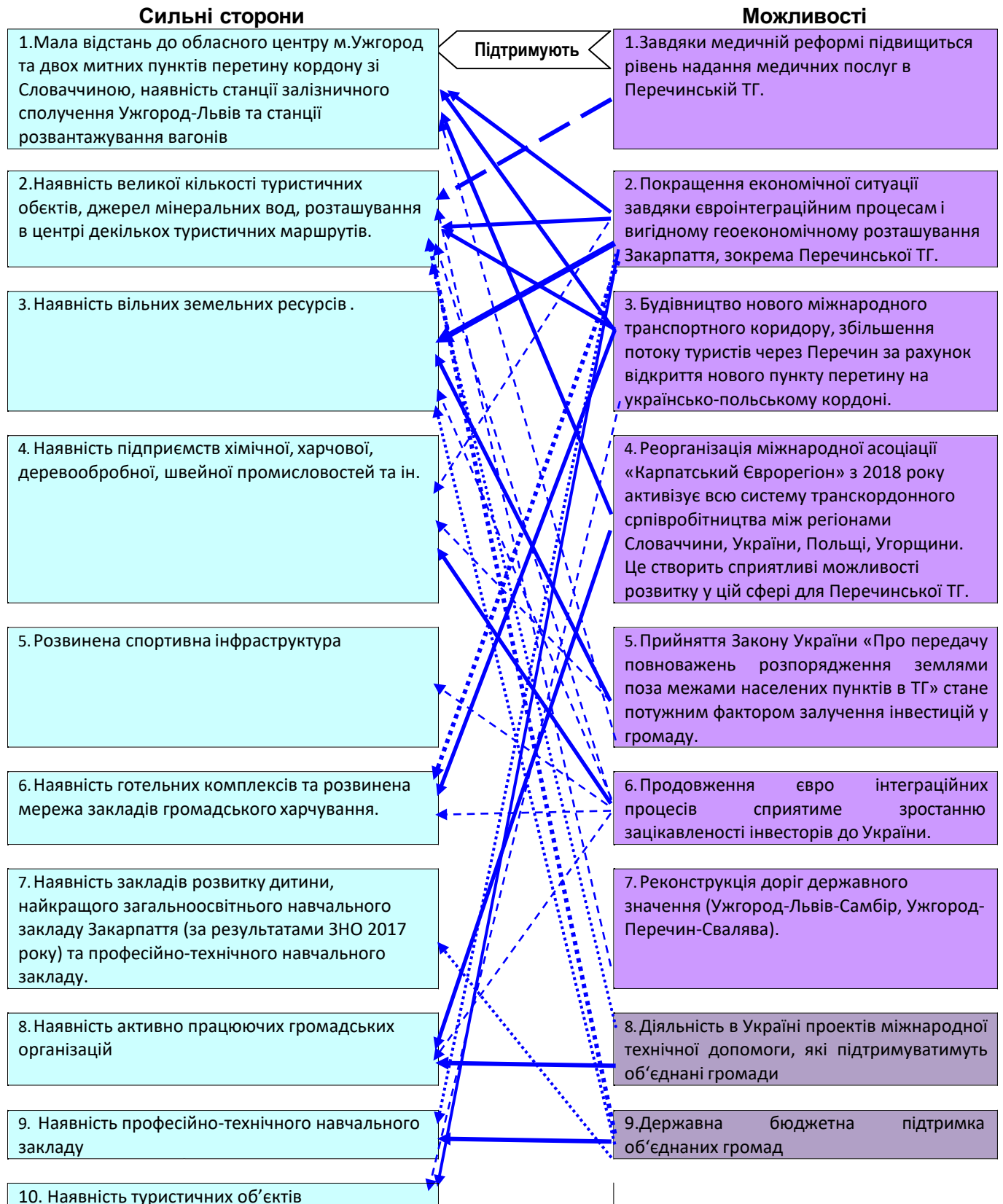


Рис. 44. Взаємозв'язки факторів SWOT у секторі «Порівняльні переваги»

Сектор «Виклики». Тип стратегії – динамічна, конкурентна.

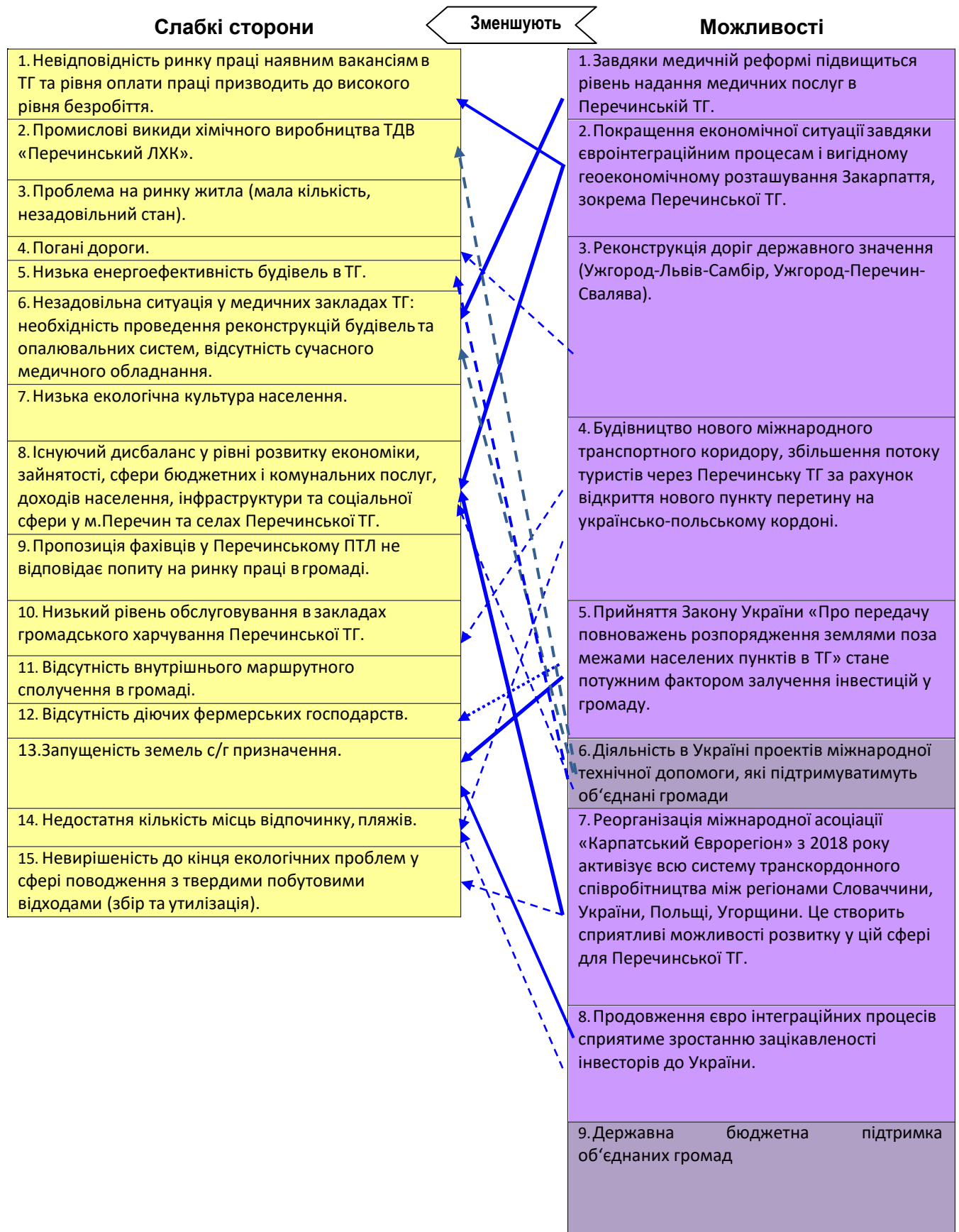


Рис. 45. Взаємозв'язки факторів SWOT у секторі «Виклики»

Сектор «Ризики». Тип стратегії – оборонна.



Рис. 46. Взаємозв'язки факторів SWOT у секторі «Ризики»

**Таблиця 34. Фактори SWOT Перечинської громади (за результатами засідання робочої групи 05.11.2024 року)**

<b>SWOT-аналіз Перечинської ТГ</b>	
<b>СИЛЬНІ СТОРОНИ</b>	<b>СЛАБКІ СТОРОНИ</b>
<p>1. Мала відстань до обласного центру м. Ужгород (~22 км) та двох митних пунктів перетину кордону зі Словаччиною «Ужгород- Вишне Німецьке», «Малий Березний - Убля» та з Угорщиною «Чоп - Загось» (48 км).</p> <p>2. Наявність джерел мінеральних вод у селах Зарічово, Сімерки та джерел води з іонами срібла у с. Сімер.</p> <p>3. Наявність станції залізничного сполучення Ужгород- Львів та станції розвантажування вагонів.</p> <p>4. Наявність вільних земельних ресурсів для громадської забудови та інвестиційної діяльності (залучення інвестицій).</p> <p>5. Розвинена мережа спортивної інфраструктури та спортивних клубів.</p> <p>6. Перечинська ТГ розташована в центрі транзитних маршрутів Ужгород-Самбір-Львів, Ужгород-Убля; транзитних туристичних маршрутів на Лумшори, на Воєводино. Також тут беруть початок пішохідні маршрути на гори Плішку, Соколув Камінь, Сокоlecь, на гірські хребти Синаторія та Липова Скала.</p> <p>7. Наявність туристичних об'єктів: Лемківська садиба (збудована у 1902 році, с. Зарічово); Дірявий камінь (с. Сімер); Анталовецька Поляна, Ворочівські озера (с. Ворочово); Хресна дорога; єдиний в Європі пам'ятник листоноші (Федору Фекеті); 200-літній дуб, Римокатолицький храм св. Августина (зведений 1906 року за спонсорської підтримки італійців Ф. Гайотто, С. Комінотто); єврейські кладовища у с. Сімер, Сімерки, Зарічово та у м. Перечин, кладовище загиблих воїнів у I світовій війні (с. Сімер), Старий Сімерський міст (збудований ~1900 року за проектом австрійських інженерів за технологією Ейфелевої вежі), Сонячна алейка гібіскусів.</p> <p>8. Наявність Краєзнавчого музею з розвинутою матеріально-технічною базою.</p> <p>9. Готельні комплекси «Берізка», «Турянська долина» (загальна кількість ліжкомісць - 100) та розвинена мережа громадського харчування (ресторани – «Кантіна», «Перечин», «Підкова», «Реторта», «Гостинний двір», велика кількість кафе, кав'ярень, дегустаційний зал сироварні «Перечинська мануфактура»).</p> <p>10. Наявність успішно діючих фермерських господарств «Лавандова гора», «Зелені янголи».</p> <p>11. Наявність індустріального парку, що успішно працює і залучає нові промислові підприємства, які сплачують податки в місцевий бюджет.</p> <p>12. Розвинена мережа закладів загальної середньої освіти та позашкільної освіти.</p> <p>13. Наявність професійно-технічного навчального закладу з спеціальностями, які задовольняють попит на ринку праці в громаді.</p>	<p>1. Наявність промислових викидів підприємств, які функціонують на території громади.</p> <p>2. Низька енергоефективність будівель в ТГ.</p> <p>3. Проблема на ринку житла (мала кількість, незадовільний стан).</p> <p>4. Низька екологічна культура населення та недостатньо розвинена система поводження з ТПВ.</p> <p>5. Існуючий дисбаланс у рівні розвитку економіки, зайнятості, сфери бюджетних і комунальних послуг, доходів населення, інфраструктури, соціальної та культурної сфери у м. Перечин та селах Перечинської ТГ.</p> <p>6. Недостатнє забезпечення внутрішнім маршрутним сполученням між населеними пунктами.</p> <p>7. Недостатня кількість місць відпочинку та зелених зон для проведення дозвілля різних вікових груп.</p> <p>8. Застаріла система водовідведення та очисних споруд в м. Перечин та відсутність централізованого водопостачання та водовідведення в сільських населених пунктах громади.</p> <p>9. Поганий стан мостів та тротуарів в громаді.</p> <p>10. Брак кваліфікованих кадрів у певних галузях.</p> <p>11. Нерозвинена агропромислова галузь в громаді при наявності вільних земельних ресурсів.</p>

<p>14.Наявність активно працюючих громадських організацій, які успішно реалізують проекти розвитку громади (ГО «БФ Центр громадських ініціатив», БФ «Опіка» та інші).</p> <p>15.Забезпечення традицій міжконфесійної та міжнаціональної злагоди та полікультурної толерантності на території громади.</p> <p>16.Дороги в задовільному стані.</p> <p>17.Наявність вторинного рівня медицини з достатнім забезпеченням матеріально-технічною базою, задовільною інфраструктурою та з широким спектром медичних послуг, ліцензійованих НСЗУ.</p> <p>18.Розвиток відновлювальних джерел енергії.</p> <p>19.Будівництво нового житла.</p> <p>20.Наявність 12 міст-побратимів закордоном та 2 в Україні.</p> <p>21.Збільшення податкових надходжень у бюджет громади за рахунок ефективної діяльності нових релокованих підприємств.</p>	
<p><b>МОЖЛИВОСТІ</b></p>	<p><b>ЗАГРОЗИ</b></p>
<p>1.Покращення економічної ситуації завдяки євроінтеграційним процесам і вигідному гео економічному розташування Закарпаття, зокрема Перечинської ТГ.</p> <p>2.Збільшення потоку туристів через місто Перечин за рахунок відкриття нових туристичних локацій.</p> <p>3.Державна бюджетна підтримка територіальних громад.</p> <p>4.Залучення додаткового інтелектуального та професійного ресурсу за рахунок осіб з числа ВПО.</p> <p>5.Створення умов для розвитку якісної професійної освіти молоді, забезпечення робочими місцями і тим самим запобігання витоку молоді з громади.</p> <p>6.Відкриття нових пакетів медичних послуг на базі Перечинської лікарні завдяки покращенню матеріально-технічної бази.</p> <p>7.Підвищення якості освіти за рахунок збільшення потужності закладів загальної середньої освіти та відкриття закладу вищої освіти.</p> <p>8.Створення більшої кількості індустріальних парків як додаткової промислової зони.</p> <p>9.Розвиток зеленого туризму.</p> <p>10.Залучення грантів та інвестицій для розвитку інфраструктури та бізнесу.</p> <p>11.Розвиток ІТ-сектору та креативних індустрій (медичний кластер).</p> <p>12.Збільшення податкових надходжень у бюджет громади за рахунок ефективної діяльності нових релокованих підприємств.</p> <p>13.Цифрова трансформація громади.</p>	<p>1.Продовження або замороження повномасштабного вторгнення.</p> <p>2.Відтік за межі громади населення, зокрема кваліфікованих кадрів.</p> <p>3.Нестабільність національної валюти (ризик інфляції, девальвації)</p> <p>4.Незадовільний демографічний процес (перевага смертністю над народжуваністю).</p> <p>5.Екологічні ризики, пов'язані з промисловим розвитком та неефективним поводженням з відходами.</p> <p>6.Зростання конкуренції з боку сусідніх громад за інвестиції та туристів.</p> <p>7.Ризики, пов'язані з кліматичними змінами (наприклад, природні або техногенні ризики).</p>

Сектор «Порівняльні переваги». Тип стратегії – агресивна, наступальна.

<p><b>Можливості</b></p> <p><b>Сильні сторони</b></p>	<p>1. Покращення економічної ситуації завдяки євроінтеграційним процесам і вигідному геоелементному розташуванню Закарпаття,</p>	<p>2. Збільшення потоку туристів через місто Перечин.</p>	<p>3. Державна бюджетна підтримка об'єднаних громад.</p>	<p>4. Залучення додаткового інтелектуального та професійного ресурсу за рахунок осіб з числа ВПО.</p>	<p>5. Створення умов для розвитку якісної професійної освіти молоді, забезпечення робочими місцями і тим самим запобігання витоку молоді з громади.</p>	<p>6. Відкриття нових пакетів медичних послуг на базі Перечинської лікарні завдяки покращенню матеріально-технічної бази.</p>	<p>7. Підвищення якості освіти за рахунок збільшення потужності закладів загальної середньої освіти та відкриття закладу вищої освіти.</p>	<p>8. Створення більшої кількості індустріальних парків як додаткової промислової зони.</p>	<p>9. Розвиток зеленого туризму.</p>	<p>10. Залучення грантів та інвестицій для розвитку інфраструктури та бізнесу.</p>	<p>11. Розвиток IT-сектору та креативних індустрій (медичний кластер).</p>	<p>12. Збільшення податкових надходжень у бюджет громади за рахунок ефективної діяльності нових релокованих підприємств.</p>
<p>1. Мала відстань до обласного центру м. Ужгород та двох митних пунктів перетину кордону зі Словаччиною та Угорщиною, наявність станції залізничного сполучення Ужгород-Львів та станції розвантажування вагонів</p>												
<p>2. Наявність великої кількості туристичних об'єктів, Краєзнавчого музею, джерел мінеральних вод, розташування в центрі декількох транзитних та туристичних маршрутів.</p>												
<p>3. Наявність вільних земельних ресурсів для громадської забудови та інвестиційної діяльності.</p>												
<p>4. Наявність індустріального парку.</p>												
<p>5. Розвинена мережа спортивної інфраструктури та</p>												<p>65</p>

спортивних клубів.												
6. Наявність готельних комплексів та розвинена мережа закладів громадського харчування.												
7. Розвинена мережа закладів загальної середньої, позашкільної освіти та наявність професійно-технічного навчального закладу з спеціальностями, які задовольняють попит на ринку праці в громаді												
8. Наявність активно працюючих громадських організацій.												
9. Наявність вторинного рівня медицини з достатнім забезпеченням матеріально-технічною базою та задовільною інфраструктурою та наявність лікарні з широким спектром медичних послуг, ліцензійованих НСЗУ.												
10. Розвиток відновлювальних джерел енергії.												
11. Будівництво нового житла.												
12. Наявність 12 міст-побратимів за кордоном та 2 в Україні												

Рис. 47. Взаємозв'язки факторів SWOT у секторі «Порівняльні переваги»

Сектор «Виклики». Тип стратегії – динамічна, конкурентна.

Можливості	Слабкі сторони
1.Покращення економічної ситуації завдяки євроінтеграційним процесам і вигідному гео економічному розташування Закарпаття, зокрема Перечинської ТГ.	
2. Збільшення потоку туристів через місто Перечин.	
3. Державна бюджетна підтримка об'єднаних громад.	
4.Залучення додаткового інтелектуального та професійного ресурсу за рахунок осіб з числа ВПО.	
5.Створення умов для розвитку якісної професійної освіти молоді, забезпечення робочими місцями і тим самим запобігання витоку молоді з громади.	
6.Відкриття нових пакетів медичних послуг на базі Перечинської лікарні завдяки покращенню матеріально-технічної бази.	
7.Підвищення якості освіти за рахунок збільшення потужності закладів загальної середньої освіти та відкриття закладу вищої освіти.	
8.Створення більшої кількості індустріальних парків як додаткової промислової зони.	
9.Розвиток зеленого туризму.	
10.Залучення грантів та інвестицій для розвитку інфраструктури та бізнесу.	
11.Розвиток IT-сектору та креативних індустрій (медичний кластер).	
12.Збільшення податкових надходжень у бюджет громади за рахунок ефективної діяльності нових релокованих підприємств.	
1.Наявність промислових викидів підприємств, які функціонують на території громади.	
2.Низька енергоефективність будівель в ТГ.	
3.Низька екологічна культура населення та недостатньо розвинена система поводження з ТПВ.	
4.Існуючий дисбаланс у рівні розвитку економіки, зайнятості, сфери бюджетних і комунальних послуг, доходів населення, інфраструктури, соціальної та культурної сфери у м.Перечин та селах Перечинської ТГ.	



Сектор «Ризики». Тип стратегії – оборонна.

Слабкі сторони	Загрози	1. Продовження або замороження повномасштабного вторгнення.	2. Відтік за межі громади населення, зокрема кваліфікованих кадрів.	3. Високий рівень корупції на національному рівні.	4. Нестабільність національної валюти (ризик інфляції, девальвації)	5. Незадовільний демографічний процес (перевага смертності над народжуваністю).	6. Екологічні ризики, пов'язані з промисловим розвитком та неефективним поведінням з відходами.	7. Зростання конкуренції з боку інших громад за інвестиції та туристів (Ужгородський кластер).	8. Ризики, пов'язані з кліматичними змінами (наприклад, природні або техногенні ризики).
1. Наявність промислових викидів підприємств, які функціонують на території громади.									
2. Низька енергоефективність будівель в ТГ.									
3. Низька екологічна культура населення та недостатньо розвинена система поводження з ТПВ.									
4. Існуючий дисбаланс у рівні розвитку економіки, зайнятості, сфери бюджетних і комунальних послуг, доходів населення, інфраструктури, соціальної та культурної сфери у м.Перечин та селах Перечинської ТГ.									
5. Недостатнє забезпечення внутрішнім маршрутним сполученням між населеними пунктами.									
6. Недостатня кількість місць відпочинку та зелених зон для проведення дозвілля різних вікових груп.									
7. Застаріла система водовідведення та очисних споруд в м.Перечин та відсутність централізованого водопостачання та водовідведення в сільських населених пунктах громади.									
8. Поганий стан мостів в громаді.									
9. Брак кваліфікованих кадрів у певних галузях.									
10. Нерозвинена агропромислова галузь в громаді при наявності вільних земельних ресурсів.									

Рис. 49. Взаємозв'язки факторів SWOT у секторі «Ризики»

## 4.5. Висновки та ідентифікація пріоритетів розвитку:

### Порівняльні переваги

*(визначені в результаті аналізу сильних сторін і можливостей)*

- *Державна бюджетна підтримка об'єднаних громад та діяльність в Україні проектів міжнародної технічної допомоги, які підтримуватимуть об'єднані громади, стануть потужним механізмом розвитку та посилення сильних сторін Перечинської ТГ.*
- **Покращенню економічної ситуації в громаді** будуть сприяти такі сильні сторони: мала відстань до обласного центру м.Ужгород та двох митних пунктів перетину кордону зі Словаччиною, наявність великої кількості туристичних об'єктів, джерел мінеральних вод та розташування громади в центрі декількох туристичних маршрутів. Додатково це стане фактором розвитку сфери готельно-ресторанного бізнесу на території Перечинської ТГ у зв'язку з відкриттям нового пункту перетину на українсько-польському кордоні, що збільшить потік туристів через Перечинську ТГ.
- **Реорганізація міжнародної асоціації «Карпатський Єврорегіон»** створить сприятливі можливості розвитку системи транскордонного співробітництва між регіонами Словаччини, Польщі, Угорщини та Перечинської ТГ. Це буде забезпечено за рахунок наявності активно діючих громадських організацій та структурних підрозділів у сфері проектного менеджменту та вигідного географічного розташування громади.
- **Прийняття Закону України «Про передачу повноважень розпорядження землями поза межами населених пунктів в ТГ»** стане потужним фактором залучення інвестицій у громаду, у зв'язку з використанням вільних земельних ділянок. **Це стане джерелом додаткових надходжень в бюджет громади.**
- **Продовження євроінтеграційних процесів та, як наслідок, зростання зацікавленості інвесторів до України,** підтримає вже існуючі та стане причиною появи нових підприємств на території ТГ, створення нових робочих місць, розвитку людського потенціалу, збільшення дохідної частини бюджету громади та зумовить підвищення економічної спроможності Перечинської ТГ загалом.

### Виклики

*(визначені в результаті аналізу слабких сторін і можливостей)*

- **Діяльність в Україні проектів міжнародної технічної допомоги, які підтримуватимуть об'єднані громади, та державна бюджетна підтримка об'єднаних громад** створять передумови для підвищення економічної спроможності, покращення інфраструктури та розвитку людського потенціалу в Перечинській ТГ.
- **Існуючий дисбаланс у рівні розвитку економіки, зайнятості, сфери бюджетних і комунальних послуг, доходів населення, інфраструктури та соціальної сфери у м.Перечин та селах Перечинської ТГ** в середньостроковій перспективі може бути усунутий, в першу чергу, завдяки державній бюджетній підтримці об'єднаних громад, а також завдяки продовженню євроінтеграційних процесів і вигідному гео економічному розташуванню Закарпаття, зокрема Перечинської ТГ та активізації системи

трансграничного співробітництва між регіонами Словаччини, України, Польщі, Угорщини. Це надасть можливість вирішити велику кількість пріоритетних завдань, зокрема в сфері поведження з ТПВ, завдяки реалізації проектів в умовах трансграничного співробітництва.

- **Медична реформа** зумовить підвищення рівня надання медичних послуг в медзакладах Перечинської ТГ. Водночас покращиться стан будівель та матеріально-технічної бази медичних закладів громади.
- **Реконструкція доріг державного значення** (Ужгород-Львів-Самбір, Ужгород-Перечин-Свалява) дещо покращить стан доріг в ТГ.
- **Будівництво нового міжнародного транспортного коридору** (відкриття нового пункту перетину на українсько-польському кордоні) зумовить необхідність підвищення рівня обслуговування в закладах громадського харчування та створення додаткових місць відпочинку на території громади у зв'язку зі збільшенням потоку туристів через Перечинську ТГ.

## Ризики

### *(визначені в результаті аналізу слабких сторін і загроз)*

- При дослідженні взаємозв'язків між слабкими сторонами та загрозами, встановлено, що існуючий дисбаланс у рівні розвитку економіки, зайнятості, сфери бюджетних і комунальних послуг, доходів населення, інфраструктури та соціальної сфери у м.Перечин та селах Перечинської ТГ може бути посилений у разі обмеження місцевого самоврядування національною та регіональною політикою, продовження або замороження військового конфлікту на сході України, відтоку за межі громади кваліфікованих кадрів, наявності високого рівня корупції на національному рівні, нестабільності національної валюти та згортання реформ. Розвиток населених пунктів громади у такому випадку буде суттєво обмежений.

## Висновки та ідентифікація пріоритетів розвитку (на основі TOWS-аналізу за результатами засідання робочої групи 05.11.2024 року):

### Порівняльні переваги

#### *(визначені в результаті аналізу сильних сторін і можливостей)*

- *Державна бюджетна підтримка територіальних громад, збільшення податкових надходжень у бюджет громади за рахунок ефективної діяльності нових релокованих підприємств, залучення грантів та інвестицій для розвитку інфраструктури та бізнесу стануть потужним механізмом розвитку та посилення сильних сторін Перечинської міської територіальної громади.*
- **Покращенню економічної ситуації в громаді** будуть сприяти такі сильні сторони: мала відстань до обласного центру м.Ужгород та митних пунктів перетину кордону зі Словаччиною та Угорщиною, наявність великої кількості туристичних об'єктів, наявність індустріального парку. Додатково це стане фактором розвитку сфери готельно-ресторанного бізнесу, житлового будівництва та створення нових робочих місць на території Перечинської ТГ.
- **Залучення додаткового інтелектуального та професійного ресурсу за рахунок осіб з числа ВПО** створить сприятливі можливості для розвитку освіти, медицини, спорту, збільшення житлового фонду в громаді та ефективної роботи індустріальних парків.

- Вигідне географічне розташування Перечинської громади, наявність індустріального парку, активно діючих громадських організацій та наявність міст-побратимів закордоном та в Україні сприятимуть **залученню грантів та інвестицій для розвитку інфраструктури та бізнесу**, що стане джерелом додаткових надходжень в бюджет громади.

## **Виклики**

*(визначені в результаті аналізу слабких сторін і можливостей)*

- **Діяльність в Україні проектів міжнародної технічної допомоги, які підтримуватимуть територіальні громади, та державна бюджетна підтримка громад** створять передумови для підвищення економічної спроможності, покращення інфраструктури, підвищення рівня соціальних послуг та розвитку людського потенціалу в Перечинській ТГ.
- **Існуючий дисбаланс у рівні розвитку економіки, зайнятості, сфери бюджетних і комунальних послуг, доходів населення, інфраструктури та соціальної сфери у м.Перечин та селах Перечинської ТГ** в середньостроковій перспективі може бути усунутий, в першу чергу, завдяки державній бюджетній підтримці об'єднаних громад, а також завдяки продовженню євроінтеграційних процесів і вигідному гео економічному розташуванню Закарпаття, зокрема Перечинської ТГ, створенню умов для розвитку якісної професійної освіти молоді, забезпечення робочими місцями, активізації системи транскордонного співробітництва з містами-побратимами. Це надасть можливість вирішити велику кількість пріоритетних завдань завдяки реалізації проектів в умовах транскордонного співробітництва.
- **Збільшення податкових надходжень у бюджет Перечинської ТГ** створить передумови для мінімізації негативного впливу слабких сторін на її розвиток загалом, зокрема за рахунок наповнення бюджету громади буде забезпечено фінансові ресурси для покращення якості життя жителів громади.

## **Ризики**

*(визначені в результаті аналізу слабких сторін і загроз)*

- При дослідженні взаємозв'язків між слабкими сторонами та загрозами, встановлено, що існуючий дисбаланс у рівні розвитку економіки, зайнятості, сфери бюджетних і комунальних послуг, доходів населення, інфраструктури та соціальної сфери у м.Перечин та селах Перечинської ТГ може бути посилений у разі продовження чи замороження повномасштабного вторгнення, зростання конкуренції з боку інших громад за інвестиції, відтоку за межі громади кваліфікованих кадрів та нестабільності національної валюти. Розвиток населених пунктів громади у такому випадку буде суттєво обмежений.

## 5. СТРАТЕГІЧНІ, ОПЕРАЦІЙНІ ЦІЛІ ТА ЗАВДАННЯ

Базуючись на результатах соціально-економічного аналізу, SWOT-аналізу та висновках, визначено як базовий помірно оптимістичний, але реалістичний сценарій розвитку Перечинської ТГ на період до 2027 року, що враховує реальні можливості післявоєнного відновлення, специфіку прикордонного розташування громади, наявні ресурси та потенціал території, євроінтеграційні перспективи, баланс між амбітними цілями та наявними обмеженнями. При цьому громада повинна максимально використати свої сильні сторони. Таким чином, були обрані три головні сфери зосередження зусиль на розвиток Перечинської ТГ, які є основними пріоритетними напрямками розвитку громади на 2018-2027 роки (табл.35). До них відносяться:

**1. Підвищення економічної спроможності громади**, оскільки наявні у громади туристичний потенціал, перспективи для розміщення та ведення бізнесу надають широкі можливості для розвитку цієї сфери. Окрім того, у громаді існує потенціал по залученню інвестицій, що створює додаткові перспективи у підвищенні економічної спроможності Перечинської ТГ.

**2. Покращення інфраструктури в громаді** – об'єкти комунальної власності населених пунктів, які увійшли до складу Перечинської ТГ, та велика кількість об'єктів, які перебували у комунальній власності Перечинської районної ради, знаходяться на балансі Перечинської міської ТГ. Зважаючи на недостатній матеріально-технічний стан цих об'єктів, існує нагальна необхідність у покращенні їх стану. Переважно проблеми розвитку притаманні об'єктам загального призначення (освітні, медичні, культурно-побутові, транспортна інфраструктура тощо). Тому пріоритетним у визначенні плану дій щодо покращення інфраструктури в громаді на період до 2025 року, в першу чергу було визначено реалізацію заходів, які задовольняють соціально- культурні, житлово-комунальні та побутові потреби населення ТГ. Однак ряд питань ще не до кінця вирішено, тому ці заходи необхідно продовжити і на період до 2027 року.

**3. Розвиток людського капіталу** – оскільки людський капітал є інтенсивним продуктивним чинником економічного зростання, його розвиток є запорукою процвітання громади. Планується підвищити поінформованість та активність населення у процесі розвитку громади, в тому числі, за рахунок впровадження сучасних інформаційних технологій та впровадження заходів щодо підвищення рівня безпеки в громаді. Події останніх років показали потребу у забезпеченні житлом осіб, які вимушено перемістились на постійне місце проживання у нашу громаду. Тому дана стратегічна ціль передбачає реалізацію заходів для вирішення і цього питання.

Для досягнення стратегічного бачення, за кожною стратегічною ціллю були визначені операційні цілі. Розроблення і досягнення цілей формує основу для управління громадою. Стратегічні цілі повинні давати відповідь на запитання, що необхідно зробити, щоб досягти бачення розвитку громади:



Рис. 50. Стратегічне бачення, стратегічні та операційні цілі

Операційні цілі деталізовані в завданнях. Завдання дають відповіді на питання, яким шляхом, яким чином громада намагатиметься досягнути цілей свого розвитку.

Табл.35. Структура стратегічних цілей Стратегії розвитку Перечинської ТГ на період до 2027 року

Стратегічні цілі	Операційні цілі	Завдання	
1. Підвищення економічної спроможності	1.1. Створення сприятливих передумов для розвитку бізнесу та залучення інвестицій	1.1.1. Створення нових інституцій місцевого економічного і територіального розвитку, підтримки підприємництва і фермерства та залучення інвестицій.	
		1.1.2. Розроблення схеми планування території громади	
		1.1.3. Сприяння діяльності підприємств із заготівлі, переробки та збуту дикоростучих ягід та іншої продукції.	
		1.1.4. Підвищення інвестиційної привабливості Перечинської ТГ	
	1.2. Розвиток туризму	1.2.1. Популяризація діяльності туристичних об'єктів, брендинг громади та інформаційна підтримка туристичного потенціалу.	
		1.2.2. Збереження та розширення комплексу об'єктів історичної спадщини краю.	
		1.2.3. Розвиток та покращення туристичної інфраструктури.	
	2. Покращення інфраструктури та екологічної ситуації	2.1. Підвищення рівня екологічної безпеки та впровадження енергоефективних технологій	2.1.1. Впровадження енергозберігаючих технологій та альтернативних джерел енергії
			2.1.2. Організація роздільного збору ТПВ.
			2.1.3. Розроблення та впровадження ПДСЕР
2.1.4. Підвищення рівня екологічної свідомості населення			
2.1.5. Зменшення промислових викидів			
2.1.6. Покращення благоустрою територій населених пунктів.			
2.1.7. Удосконалення, будівництво та реконструкція мереж системи водовідведення та водопостачання в громаді.			
2.2. Розвиток транспортної інфраструктури та підвищення якості життя		2.2.1. Покращення транспортної доступності та стану транспортної інфраструктури	
		2.2.2. Оптимізація та покращення інфраструктури освітніх закладів та підвищення якості освітніх послуг	

		2.2.3. Оптимізація та покращення інфраструктури закладів охорони здоров'я, підвищення якості медичних послуг
		2.2.4. Оптимізація та покращення інфраструктури закладів культури, підвищення якості послуг в сфері культури
		2.2.5. Оптимізація та покращення інфраструктури закладів та об'єктів спорту, підвищення якості послуг в сфері спорту та сприяння здоровому способу життя
		2.2.6. Оптимізація та покращення інфраструктури закладів сфери соціального захисту населення, підвищення якості соціальних послуг
3. Розвиток людського капіталу	3.1. Підвищення поінформованості та активності населення	3.1.1. Покращення комунікації в громаді
		3.1.2. Підвищення рівня залучення громадян до процесу прийняття рішень та активізація мешканців Перечинської ТГ
	3.2. Створення безпечних умов проживання та покращення можливостей для розвитку людини	3.2.1. Підвищення рівня безпеки в громаді
		3.2.2. Створення комфортних умов проживання

## **СТРАТЕГІЧНА ЦІЛЬ 1. ПІДВИЩЕННЯ ЕКОНОМІЧНОЇ СПРОМОЖНОСТІ ГРОМАДИ**

Підвищення економічної спроможності є одним із пріоритетів Перечинської ТГ, а наявний природний, ресурсний та людський потенціал дозволяють активізувати роботу в даному напрямку. Наявність професійного навчального закладу є додатковою сильною стороною у питанні економічного розвитку.

Події останніх років показали, що наша громада має потенціал для залучення інвестицій та створила позитивний інвестиційний клімат. Тут з'явилися нові підприємства, створено індустріальний парк. У такий складний для України час, це дозволяє підтримувати економіку не тільки нашої громади, а й держави загалом.

У середньостроковій перспективі економічний профіль Перечинської громади будуть формувати високотехнологічне промислове виробництво, зокрема машинобудування, будівництво житла, легка промисловість та інші.

Аналіз виявляє потенційну економічну нішу у сфері туризму: його базою є значна кількість історичних пам'яток на території громади (пізнавальний туризм, подієвий туризм), екологічно чиста та водночас унікальна за мальовничістю територія сіл, які входять в ТГ (екотуризм, зелений туризм).

Більшої ваги в економіці громади повинен набути малий і середній бізнес як обслуговуючий кластер туристичної мережі, тому завданням громади є розвиток інфраструктури підтримки бізнесу для сприяння розвитку малого та середнього бізнесу в громаді.

Ці та інші можливості були розглянуті членами Робочої групи зі стратегічного планування та знайшли відображення у 2 операційних цілях та 6 завданнях, через які планується досягати цілі.

Діяльність у межах стратегічної цілі 1 повністю узгоджується зі стратегічними цілями 2 та 3 Стратегії розвитку Закарпатської області на період до 2027 року.

Досягнення стратегічної цілі пропонується через наступну структуру операційних цілей та завдань.

### **ОПЕРАЦІЙНА ЦІЛЬ 1.1. Створення сприятливих передумов для розвитку бізнесу та залучення інвестицій**

В рамках реалізації Стратегії розвитку громади варто передбачити інституційну підтримку малого та середнього бізнесу та підприємств різних промисловостей. Крім того, Перечинська міська територіальна громада має запаси природних ресурсів, зокрема 14 джерел води (в тому числі 1 унікальна пам'ятка природи Ворочівські озера) з різноманітними корисними властивостями, є в наявності вільні земельні ділянки та інфраструктурні об'єкти, які можуть зацікавити потенційних інвесторів. З метою здійснення контролю над станом нерухомого майна громади та оптимізації ухвалення рішень щодо його використання з урахуванням інтересів всього населення доцільно створення і ведення Реєстру об'єктів нерухомого майна комунальної власності з систематизованими даними про всі земельні ділянки, будівлі, споруди і приміщення, що знаходяться в комунальній власності. Важливими є також просування інвестиційних пропозицій на інвестиційні ринки; пошук, залучення та супровід інвестора; промоція та маркетинг інвестиційного потенціалу громади.

#### **Завдання 1.1.1. Створення нових інституцій місцевого економічного і територіального розвитку, підтримки підприємництва і фермерства та залучення інвестицій**

Інфраструктура підтримки бізнесу – це сукупність державних, приватних та

громадських інститутів (організацій, установ і об'єднань), які обслуговують інтереси суб'єктів підприємницької діяльності й забезпечують їх господарську діяльність та сприяють підвищенню її ефективності.

Складність інфраструктури, як системи, зумовлена різноманітністю функцій, які виконують її складові елементи. Виходячи з потреб Перечинської громади, головними інструментами для досягнення цього завдання у найближчій перспективі буде створення Центру надання адміністративних послуг.

### **Завдання 1.1.2. Розроблення схеми планування території громади**

Шлях до сталого та гармонійного розвитку громади - це розроблення і впровадження в практичну діяльність виконавчих органів міської ради містобудівної документації, яка є інструментом регулювання, планування, забудови території громади.

Ефективна стратегія розвитку повинна узгоджуватись з містобудівною документацією. З причини відсутності Комплексного плану просторового розвитку Перечинської територіальної громади та актуальних генеральних планів її населених пунктів, не визначено мікрорайони для житлової забудови та не надаються ділянки під житлову забудову зацікавленим сторонам, а підприємства, установи та організації, які працюють чи мають намір працювати на території громади, не зможуть планувати містобудівну діяльність. Тому виготовлення та затвердження містобудівної документації, виготовлення технічної документації щодо встановлення меж населених пунктів та громади в цілому є одним з пріоритетних напрямів стратегічного розвитку Перечинської громади. Під час розробки даної документації буде сформовано земельні ділянки для створення нових індустріальних парків та для розширення наявного індустріального парку «Френдлі Вінд Технолоджі», змішаної житлової забудови, будівництва спортивно-оздоровчого комплексу та облаштування місць відпочинку.

### **Завдання 1.1.3. Сприяння діяльності підприємств із заготівлі, переробки та збуту дикоростучих ягід та іншої продукції**

Зважаючи на потужний потенціал, щодо наявності дикоростучих ягід та відсутність в регіоні достатньої кількості підприємств, щодо переробки цієї сировини цей напрямок є одним із найбільш перспективних для ТГ. Крім того, важливим для громади є збір лікарських рослин та переробка сільськогосподарської продукції.

### **Завдання 1.1.4. Підвищення інвестиційної привабливості Перечинської ТГ**

Перечинська громада має ряд об'єктів, які можуть бути запропоновані інвесторам - вільні від забудови земельні ділянки, приміщення різного цільового призначення переважно для промисловості та створення індустріальних парків. З метою здійснення контролю над станом нерухомого майна громади та оптимізації ухвалення рішень щодо його використання з урахуванням інтересів всього населення сформовано Реєстр об'єктів нерухомого майна комунальної власності з систематизованими даними про всі земельні ділянки, будівлі, споруди і приміщення, що знаходяться в комунальній власності, та пропозиції від приватних власників. Даний перелік об'єктів заплановано періодично оновлювати. Сюди повинні бути включені земельні ділянки; будівлі та споруди; приміщення; об'єкти інженерно-транспортної інфраструктури та благоустрою; зелені насадження; об'єкти незавершеного будівництва тощо.

Наступний крок після створення Реєстру – оцінити доцільність спрощення правових питань для майбутнього інвестора.

З метою удосконалення процедур залучення інвестицій передбачається:

- визначення пріоритетних для громади видів економічної діяльності для залучення інвестицій;
- визначення переліку владних послуг та заохочень для інвесторів та обсяг їх надання відповідно до пріоритетності перспективної інвестиції;
- детальний опис процедур та умов продажу та/або оренди ділянок і майна;
- розробка типових зразків регуляторних актів та правовстановлюючих документів. Реалізація інвестиційних проектів і впровадження інвестиційної політики передбачає вирішення комплексу земельно-правових питань:
- визначення правового режиму землі як територіальної основи економічного розвитку;
- розробку і затвердження правил регулювання земельних відносин та забудови на принципах приватно-публічного партнерства;
- визначення територій пріоритетного інвестиційного розвитку громади.

Надзвичайно важливим також є популяризація інвестиційних можливостей громади.

Маркетинг і промоція інвестиційних можливостей та продуктів громади передбачає:

- підготовку принаймні двомовних (українська та англійська) маркетингових матеріалів для інвесторів: папка, маркетингова брошура з загальним описом громади та детальні інформаційні листки з описом інвестиційних ділянок;
- розробку презентацій інвестиційних можливостей громади;
- включення в базу даних інвестиційних об'єктів InvestUkraine (Українського центру сприяння іноземному інвестуванню);
- розробку веб-сторінок (веб-сайту) англійською (при можливості також іншими іноземними) та українською мовами для промоції громади як вигідного місця «для ведення бізнесу» та інвестування.

## **ОПЕРАЦІЙНА ЦІЛЬ 1.2. Розвиток туризму**

Громада має значний рекреаційно-туристичний потенціал, що було виявлено в ході здійснення **SWOT** – аналізу Перечинської ТГ .

Туризм – одна з галузей економіки, які найшвидше розвиваються. Багато сільських та міських громад роблять акцент на розвитку туризму, адже:

- туризм створює прямі та непрямі економічні вигоди;
- туризм може дати різні соціальні та культурні вигоди;
- за допомогою туризму можна досягнути екологічних цілей.

Перечинська громада має багато історичних пам'яток, туристичних родзинок та природних об'єктів, серед яких: Лемківська садиба (збудована у 1902 році, с.Зарічово); Дірявий камінь (с.Сімер); Анталовецька Поляна, Ворочівські озера (с.Ворочово); Хресна дорога; єдиний в Європі пам'ятник листоноші Федору Фекеті; 200-літній дуб, Римо- католицький храм св.Августина (зведений 1906 року за спонсорської підтримки італійців Ф.Гайотто, С.Комінотто); єврейське кладовище у м.Перечин, кладовище загиблих воїнів у I світовій війні (с.Сімер), Старий Сімерський міст (збудований ~1900 року за проектом австрійських інженерів за технологією Ейфелевої вежі), Сонячна алейка гібіскусів, Лавандова гора, Алея платанів у с.Зарічово, найбільший у Європі пам'ятник Підкові, Перечинська мануфактура.

Однак, розвиток туризму слід розглядати не з позиції максимального збереження об'єктів історико-культурної спадщини, а, передусім, з точки зору заробляння коштів на послугах для туристів. Тому першочерговими кроками для досягнення цього завдання є ідентифікація та консолідація фізичних осіб, підприємств, організацій, які потенційно можуть отримувати додаткові прибутки від надання туристичних послуг та

залучення їх до всіх подальших заходів з розвитку туризму. Наступний крок – підготовка нових туристичних продуктів на основі вже наявного потенціалу громади та популяризація туристичних можливостей громади, створення брендингу громади тощо.

### **Завдання 1.2.1. Популяризація діяльності туристичних об'єктів, брендинг громади та інформаційна підтримка туристичного потенціалу**

Туристична галузь не може розвиватися без якісної популяризації туристичних можливостей громади. Тут форми та засоби можуть бути найрізноманітнішими. Головне при виборі інструментів туристичної промоції – вибирати оптимальне співвідношення між вартістю і якістю. Враховуючи, що більшість потенційних туристів отримують інформацію для прийняття рішень про нові мандрівки через інтернет – необхідно створити тематичні сторінки у соціальних мережах (Facebook, Instagram та інші) для просування туристичних можливостей громади та популяризації туристичних родзинок.

Очевидно, що потрібна не просто реклама окремих туристичних об'єктів чи готелів, яка так чи інакше проводиться їх власниками, потрібна реклама власне громади. Завдання реалізується через комплексний проект «Створення бренду Перечинської ТГ», в рамках якого передбачається:

- розробка концепції бренду ТГ як інструменту підвищення його конкурентоздатності;
- підготовка пакету стратегічних ініціатив і проектів, спрямованих на просування бренду;
- створення сучасного, привабливого візуального символу;
- побудова програми просування і комунікацій бренду.

### **Завдання 1.2.2. Збереження та розширення комплексу об'єктів історичної спадщини краю**

Перечинська громада має значний туристичний потенціал, який досі залишається нерозкритим. Це, зокрема: Лемківська садиба (збудована у 1902 році, с.Зарічово); Дірявий камінь (с.Сімер); Хресна дорога; єдиний в Європі пам'ятник листоноші Федору Фекеті; Римо-католицький храм св.Августина (зведений 1906 року за спонсорської підтримки італійців Ф.Гайотто, С.Комінотто); єврейські кладовища у м.Перечин, кладовище загиблих воїнів у I світовій війні (с.Сімер), Старий Сімерський міст (збудований ~1900 року за проектом австрійських інженерів за технологією Ейфелевої вежі), Сонячна алейка гібіскусів та ін. Ці пам'ятки потребують модернізації, ремонту та промоції. Завдання реалізується через проекти, якими передбачено оновлення, реконструкцію і промоцію основних пам'яток на території громади та облаштування громадських місць для можливості проведення масових заходів.

### **Завдання 1.2.3. Розвиток та покращення туристичної інфраструктури.**

Через Перечинську громаду проходить велика кількість туристів. Тому важливо пристосувати громадський простір громади до потреб всіх туристів, а також для проведення масових заходів подієвого туризму. Завдання передбачає розвиток громадського простору ТГ, популяризацію роботи Краєзнавчого музею міста та покращення туристичної інфраструктури біля основних туристичних об'єктів ТГ.

## **СТРАТЕГІЧНА ЦІЛЬ 2. ПОКРАЩЕННЯ ІНФРАСТРУКТУРИ ТА ЕКОЛОГІЧНОЇ СИТУАЦІЇ**

У період створення територіальних громад мала місце очевидна тенденція занепаду стану інфраструктури малих міст та сіл. Найважливішою причиною такого становища було визначено низьку якість життя у сільській місцевості, яке, поряд із низьким рівнем доходів населення та обмеженими економічними можливостями, характеризується також низьким рівнем якості й доступності різноманітних послуг, важливих для повсякденного життя – освітніх, культурних, розважальних, охорони здоров'я. Актуалізована стратегія розвитку Перечинської громади на період до 2027 року передбачає продовження реалізації проєктів, які вплинуть на покращення інфраструктури в ТГ.

Крім того, у зв'язку з наявністю на території громади промислових підприємств, спостерігається забрудненість навколишнього середовища промисловими відходами/викидами, що негативно впливає на рівень життя та здоров'я в громаді. Буде продовжено впровадження комплексу заходів, які сприятимуть зниженню викидів промислових підприємств громади та покращать екологічну свідомість мешканців громади.

Діяльність у межах стратегічної цілі 2 повністю узгоджується зі стратегічними цілями 2 та 3 Стратегії розвитку Закарпатської області на період до 2027 року.

Досягнення стратегічної цілі пропонується через наступну структуру операційних цілей та завдань.

### **ОПЕРАЦІЙНА ЦІЛЬ 2.1. Підвищення рівня екологічної безпеки та впровадження енергоефективних технологій**

Досягнення економічних цілей розвитку громади не завжди веде до покращення умов життєдіяльності населення. Регіони, що мають високі економічні показники (обсяг ПДВ, продукції промисловості, рівень середньої заробітної плати та ін.), характеризуються високими показниками техногенного навантаження на навколишнє природне середовище. Схожа ситуація спостерігається і в Перечинській ТГ. Для створення балансу між економічними й екологічними інтересами громади було вирішено особливу увагу звернути на покращення екологічної ситуації в громаді.

#### **Завдання 2.1.1. Впровадження енергозберігаючих технологій та альтернативних джерел енергії**

Світові тенденції, які спостерігаються на ринку енергоносіїв, свідчать про те, що майбутнє за тими громадами, які вже сьогодні активно впроваджують енергозберігаючі технології та зменшують споживання традиційних енергоносіїв на користь відновлювальних джерел енергії. Перечинська ТГ вирішила приділити питанню енергозбереження та впровадженню енергозберігаючих і енергоефективних технологій особливу увагу. Адже це шлях до енергетичної незалежності не лише громади, а й цілої країни, який дає також можливість економити кошти громадян та місцевих бюджетів на енергоносії та забезпечить енергетичну незалежність, що так важливо в останні роки. Передбачається проведення комплексу заходів з енергоефективності в громаді, насамперед це буде впровадження енергетичного менеджменту, енергомоніторингу, проведення енергетичного аудиту комунальних будівель, їх комплексної енергомодернізації та використання альтернативних джерел енергії. Також особлива увага буде зосереджена на збільшенні кількості виробленої енергії з відновлювальних джерел. Заплановано будівництво ГЕС.

### **Завдання 2.1.2. Організація роздільного збору ТПВ**

Забруднення навколишнього природного середовища, порушення екологічного балансу внаслідок безсистемного засмічення довкілля є надзвичайно актуальною проблемою. У сучасних умовах наблизити вирішення даної проблеми можна шляхом запровадження роздільного збору твердих побутових відходів (ТПВ). Підраховано, що 75% відходів можна переробляти при роздільному зборі сміття. Основою будь-якої переробки служить сортування. Відсортовуючи пластик, скло, макулатуру для переробки, ми можемо зберегти природні ресурси та покращити екологію. Тому заплановано встановити майданчики для збору ТПВ у населених пунктах громади. Крім того, з метою оновлення площ складування твердих побутових відходів, заплановано рекультивувати діюче сміттєзвалище.

### **Завдання 2.1.3. Розроблення та впровадження ПДСЕР**

Розробка та впровадження плану дій зі сталого енергетичного розвитку дозволить значно зменшити енергоспоживання та покращити екологічну ситуацію в громаді, адже – це дорожня карта, яка допоможе Перечинській ТГ крок за кроком поступово вирішити багато питань у різних сферах, а також конкретними справами довести готовність Перечинської громади захищати довкілля та ефективно управляти природними ресурсами. Підвищення туристичного потенціалу, зміцнення економіки та стабільний розвиток міста стануть вагомим наслідком прийняття даного документу.

### **Завдання 2.1.4. Підвищення рівня екологічної свідомості населення**

Однією з найактуальніших проблем сучасності є взаємодія людини з природою, дбайливе ставлення до природи. Важливим аспектом у вирішенні проблеми збереження природних ресурсів є освіта мешканців громади в сфері навколишнього середовища, екологічне виховання всього населення, а особливо – підростаючого покоління. Екологічна проблема виростає в проблему перетворення стихійного впливу людей на природу, в свідомо, цілеспрямовано, планомірно розвиваючу взаємодію з нею. Така взаємодія може бути здійснена при наявності в кожній людині достатнього рівня екологічної культури, екологічної свідомості, формування яких починається з раннього дитинства і продовжується все життя. Саме для підвищення рівня екологічної свідомості в Перечинській громаді передбачено реалізувати комплекс еколого-освітніх заходів, зокрема проведення семінарів та тренінгів для жителів громади різного віку.

### **Завдання 2.1.5. Зменшення промислових викидів**

Зважаючи на наявність в громаді промислових підприємств, зменшення промислових викидів є надзвичайно важливим питанням подальшого її успішного розвитку. Для досягнення цього завдання заплановано провести ряд переговорів з промисловими підприємствами з метою досягнення домовленостей щодо модернізації виробництва. Також передбачається проведення досліджень якості повітря, води та ґрунтів в громаді з метою встановлення об'єктивних показників шкідливості промислових викидів і їх вплив на мешканців громади.

### **Завдання 2.1.6. Покращення благоустрою територій населених пунктів**

Благоустрій населених пунктів – комплекс робіт з інженерного захисту, розчищення, осушення та озеленення території, а також соціально- економічних, організаційно-правових та екологічних заходів з покращення мікроклімату, санітарного очищення, зниження рівня шуму та інше, що здійснюються на території населеного пункту з метою її раціонального використання, належного утримання та охорони, створення умов щодо захисту і відновлення сприятливого довкілля для життєдіяльності людини. З огляду на розвиток туризму та прогнозовані зміни в

громаді питання створення та утримання належного рівня благоустрою є важливим питанням, адже це чи не найперше питання, з яким стикається кожен мешканець.

### **Завдання 2.1.7. Удосконалення, будівництво та реконструкція мереж системи водовідведення та водопостачання в громаді**

Досягнення безперебійного та якісного водопостачання та відведення стічних вод в сучасному суспільстві є вкрай важливим питанням.

На даний час Перечинська ТГ не має повного покриття системами водовідведення та водопостачання, а тому дане завдання буде реалізовуватися через розширення та удосконалення системи водовідведення й водопостачання у всіх населених пунктах громади. У місті Перечин буде продовжено роботи з прокладання водо мережі до вулиць Гуменська, Шевченка, П.Мирного та Івана Бабича.

Крім того, збільшення чисельності населення громади за рахунок ВПО та збільшення кількості суб'єктів господарювання за рахунок релокованих підприємств, збільшили навантаження на діючу мережу водопостачання та водовідведення. Тому є нагальна потреба відреконструювати каналізаційно-насосну станцію та очисні споруди в місті Перечин.

## **ОПЕРЕЦІЙНА ЦІЛЬ 2.2. Розвиток інфраструктури та підвищення якості життя**

Структуру цілі складають 6 взаємодоповнюючих завдань: в рамках першого передбачається розблокування економічного потенціалу населених пунктів Перечинської ТГ шляхом покращення транспортної інфраструктури в громаді, розвантаження центральної частини міста Перечин від проїзду великогабаритного транспорту та функціонування пасажирських автобусних маршрутів між населеними пунктами громади, в рамках інших п'ятьох - оптимізація та покращення інфраструктури освітніх закладів, закладів культури, спорту, охорони здоров'я, соціального захисту населення та підвищення якості послуг, які ці заклади надають жителям громади.

### **Завдання 2.2.1. Покращення транспортної доступності та стану транспортної інфраструктури**

Покращення наявної транспортної інфраструктури та дорожнього покриття, забезпечення відповідності об'єктів придорожньої та туристичної інфраструктури вимогам міжнародних норм та стандартів є одними з пріоритетних завдань громади.

Буде продовжено ремонти вулиць населених пунктів громади та тих ділянок доріг, які забезпечують доступність жителів громади до ключових соціально-економічних об'єктів, в тому числі шкіл, лікарень і ЦНАПу (або його віддалених робочих місць) та до об'єктів туризму.

Крім того, у разі необхідності буде відкореговано автобусні маршрути територією ТГ, які будуть об'єднувати населені пункти громади з містом Перечин.

Для розвантаження центральної частини міста Перечин від проїзду великогабаритного транспорту заплановано будівництво об'їзної дороги.

Для покращення безбар'єрності та інклюзивності громади заплановано встановлення пандусів та ремонт тротуарів.

### **Завдання 2.2.2. Оптимізація та покращення інфраструктури освітніх закладів та підвищення якості освітніх послуг**

Освітні заклади є важливими для розвитку громади, адже якість людського капіталу громади сильно залежить від цих структур. Важливо забезпечити якісну матеріально-

технічну базу та належний стан будівель і приміщень закладів загальної, дошкільної та позашкільної освіти, сприяти введенню новітніх методик в навчальний процес. Важливим є і забезпечення всебічного розвитку всіх учасників навчального процесу.

Трансформація мережі закладів повної загальної середньої освіти здійснюється за рахунок оптимізації їх кількості, що відбувається шляхом реорганізації закладів повної загальної середньої освіти.

Завданням діючого закладів освіти є всебічний розвиток, виявлення обдарувань, соціалізація особистості, створення безпечного освітнього середовища для учасників освітнього процесу, виявлення і розвиток індивідуальних здібностей учнів, досягнення ними результатів навчання, вивчення учнями профільних навчальних предметів (інтегрованих курсів, впровадження нових освітніх технологій і форм організації освітнього процесу).

Заплановано створення академічного ліцею на базі Ліцею імені Героїв 68-го батальйону Перечинської міської ради Закарпатської області, який зможе обслуговувати учнів колишнього Перечинського району. Це зможе відбутися у разі прийняття, з урахуванням потреб і пропозицій територіальних громад, спільного рішення про організацію здобуття початкової, базової та профільної середньої освіти в закладі освіти (його філії) та забезпечення підвезення здобувачів освіти до нього і у зворотному напрямку та укладення договорів про міжмуніципальну співпрацю між громадами.

Доцільність такого ліцею, профілі, кадрове наповнення та матеріальне забезпечення – основні акценти в процесі побудови майбутньої мережі.

На базі Ліцею імені Героїв 68-го батальйону Перечинської міської ради Закарпатської області є пансіон як структурний підрозділ, у якому буде забезпечуватися проживання та утримання учнів 10-12-их класів.

На базі Ліцею у канікулярний час може бути створено пришкільний табір із денним та цілодобовим перебуванням для організації відпочинку та оздоровлення учнів.

Усі ці заходи будуть спрямовані на поглиблене вивчення окремих предметів з урахуванням здібностей та освітніх потреб здобувачів освіти з орієнтацією на продовження навчання на вищих рівнях освіти.

Війна негативно впливає на організацію освітнього процесу, зумовлює потребу в гнучкій трансформації діяльності освітньої сфери на період дії воєнного стану. Тому передусім постала необхідність убезпечення учасників освітнього процесу.

Питання щодо створення безпечних умов життєдіяльності, профілактики травматизму серед учасників освітнього процесу є одним із найважливіших. З цією метою ведеться робота, направлена на всебічне забезпечення та створення таких умов, у яких учасники освітнього процесу могли б відчувати себе у повній безпеці.

З метою створення належних умов для укриття учасників освітнього процесу, на території ДНЗ «Веселка» м.Перечин буде побудовано захисну споруду для двох закладів дошкільної освіти («Веселка» та «Теремок»).

Також, у разі необхідності, заклади освіти будуть використовувати інші найпростіші укриття та будуть укладатися договори про використання приміщень укриття з власниками будівель.

У рамках реалізації даного завдання також заплановано створення нових навчальних закладів: приватної школи з викладанням предметів англійською мовою «International school», професійно-технічний загальноосвітній заклад на базі будівлі колишнього лісохімічного комбінату, вищого навчального закладу технічного спрямування у с.Ворочово. Це дасть нашим дітям якісну освіту та перспективи для професійного зростання.

### **Завдання 2.2.3. Оптимізація та покращення інфраструктури закладів охорони здоров'я, підвищення якості медичних послуг**

Основні сучасні виклики системи охорони здоров'я - вчасне діагностування на ранніх стадіях та лікування хвороб, а також проведення профілактики для недопущення захворювань.

Основний акцент у рамках операційного завдання 2.2.3.:

- розвиток первинної медичної ланки, акцентування на профілактичній роботі фельдшерсько-акушерських пунктів та амбулаторій загальної практики сімейної медицини, удосконалення матеріально-технічної бази для наближення якісної кваліфікованої медичної допомоги до кожної людини за місцем її проживання.
- створення умов для отримання консультацій вузьких спеціалістів, в тому числі оновлення матеріально-технічної бази КНП «Перечинська лікарня», оптимізація та ремонт приміщень для того, щоб жителі громади могли отримувати консультації і діагностичні послуги лікарів вторинного рівня, а також стаціонарне лікування найпоширеніших неінфекційних хвороб.

КНП «Перечинська лікарня» працює згідно договорів з НСЗУ по 13 пакетах медичних гарантій (ПМГ). На забезпечення виконання договорів ПМГ працюють медичні працівники чотирьох стаціонарних відділень: хірургічно-травматологічного, терапевтичного, дитячого та акушерсько-гінекологічного, а також персонал амбулаторно-поліклінічної служби по 24 спеціальностям. В закладі запроваджено та проводяться наступні лікувально-діагностичні методи обстеження: ультразвукове обстеження внутрішніх органів, молочних залоз, суглобів, серця; рентгенологічне, гістероскопічне, ендоскопічне та колоноскопічне обстеження, лабораторна діагностика. Проводяться хірургічні втручання з використанням малоінвазивних методів, зокрема лапароскопії та літотрипсії. Крім цього, актуальним є подання заявки на ПМГ по реабілітації. Однак, для цього є нагальна потреба в розширенні матеріально-технічної бази як стаціонарних відділень (відкриття окремого травматологічного, урологічного та реабілітаційного відділень, відділення гемодіалізу, паліативної допомоги), так і амбулаторного відділення (розширення методів діагностики – КТ МРТ, створення власної мікробіологічної лабораторії).

Для втілення всіх вище вказаних потреб, лікарня потребує завершення ремонту та реконструкції дитячого відділення, капітальний ремонт фасаду хірургічного корпусу з заміною та утепленням даху, утеплення фасаду та ремонту даху терапевтичного корпусу лікарні, проведення реконструкції хірургічного відділення з облаштуванням ще однієї операційної зали та переобладнанням палат на 2-3 місні. Потребує також фасадних робіт поліклінічне відділення, у якому є нагальна потреба встановлення зовнішнього ліфта для осіб з особливими потребами.

#### **Завдання 2.2.4. Оптимізація та покращення інфраструктури закладів культури, підвищення якості послуг у сфері культури**

Завданням передбачено організацію дозвілля жителів громади у Центрі культури і дозвілля на базі наявних закладів культури (будинки культури, сільські клуби, музеї, бібліотеки) з обов'язковим оновленням матеріально-технічної бази та їх модернізацією відповідно до потреб закладів. Передбачено створення естетично привабливих і комфортних багатофункціональних просторів для спілкування, освіти, дозвілля різних вікових груп і соціальних категорій.

Заплановано проведення фестивалів у кожному населеному пункті.

Заплановано капітальний ремонт Будинку культури та прилеглої території у м.Перечин та в с.Зарічово.

Для всебічного культурного та духовного розвитку наших громадян забезпечити залучення дорослого населення до навчання у Перечинській школі мистецтв.

Планується відкриття відділення «Цифрова фотографія та монтаж» у Перечинській школі мистецтв і популяризація ідеї розвитку науково-технічного напрямку серед дітей.

Усі ці заходи спрямовані на створення робочих місць у сфері культури та позашкільної освіти, залучення молоді до вивчення сучасних напрямків цифровізації, підвищення рівня знань здобувачів освіти, а також на підтримку обміну досвідом і передовою практикою серед молоді, привернення уваги широкої громадськості до науково-технічного розвитку.

Реалізація задуманого супроводжуватиметься активною інформаційною кампанією у засобах масової інформації, сприянням позитивного іміджу, який буде відображатися у

промоційних відеороликах, рекламних постерах, листівках тощо.

### **2.2.5. Оптимізація та покращення інфраструктури закладів та об'єктів спорту, підвищення якості послуг в сфері спорту та сприяння здоровому способу життя**

Завдання передбачає реалізацію таких заходів:

- покращення інфраструктури наявних об'єктів та закладів спорту, а також створення нових, оновлення їхньої матеріально-технічної бази;
- реконструкція центрального стадіону м.Перечин;
- облаштування дитячих гральних майданчиків у населених пунктах громади;
- створення спортивних клубів з різних видів спорту; та підтримка спортивних клубів.

Заплановано створення Центру фізкультури і спорту та утворення спортивних клубів і підтримка діючих (ФК «Перечин») та новоствореного ГО «Хокейного клубу «Перечин».

Ініціювати проведення змагань між територіальними громадами-сусідами «Дитяча ліга територіальних громад Ужанської та Турянської долини».

Заплановано проведення масових заходів школярів та вихованців закладів дошкільної освіти до Дня Перечина, весняного забігу «СакураФест» та проведення Марафону Федора Фекети.

### **Завдання 2.2.6. Оптимізація та покращення інфраструктури закладів сфери соціального захисту населення, підвищення якості соціальних послуг**

Якісне надання соціальних послуг населенню повинно включати удосконалення та розширення існуючих форм соціального обслуговування та доступність відповідних закладів для будь-яких категорій громадян. Особливу увагу потрібно приділити особам з обмеженими фізичними можливостями, малозабезпеченим сім'ям, ветеранам, демобілізованим Захисникам і Захисницям та інтеграції ВПО в життя громади.

З метою покращення якості надання соціальних послуг, буде створено відділення денного перебування територіального центру надання соціальних послуг населенню громади та соціальний будинок для людей похилого віку (геріатричний пансіонат).

## **СТРАТЕГІЧНА ЦІЛЬ 3. РОЗВИТОК ЛЮДСЬКОГО КАПІТАЛУ**

Досягнути Стратегічну ціль 3 заплановано шляхом створення необхідних базових умов для комфортного та безпечного життя і можливостей для реалізації потенціалу громадян. Це є однією із найважливіших функцій держави, в тому числі і на локальному рівні. Важливим у цьому плані є забезпечення достатнього рівня поінформованості населення, залучення жителів громади до прийняття рішень, а також покращення можливостей для розвитку людей, забезпечення їх житлом.

Діяльність у межах стратегічної цілі 3 повністю узгоджується зі стратегічними цілями 1 та 3 Стратегії розвитку Закарпатської області на період до 2027 року. Досягнути її пропонується через наступну структуру операційних цілей та завдань.

### **ОПЕРАЦІЙНА ЦІЛЬ 3.1. Підвищення поінформованості та активності населення у процесі розвитку громади**

Метою є підвищення рівня залучення громадян до процесу прийняття рішень на місцевому рівні, адже від розуміння тих новацій, які впроваджуються в громаді, залежить їх успіх. Крім того, однією з проблем розвитку ТГ є низький рівень активності мешканців, а дана ціль має на меті активізувати громаду.

#### **Завдання 3.1.1. Покращення комунікації в громаді**

На даний момент значення Інтернету з кожним роком стає все більшим, зростає також кількість мешканців, які користуються веб-інструментами, тож покращення комунікації в громаді є важливим завданням. Зокрема, передбачається запровадити систему електронних петицій та інші новації.

У зв'язку з підвищенням значення інформаційно-комп'ютерних технологій у житті людей необхідним є розвиток даної інфраструктури. Зокрема, передбачається в кожному населеному пункті громади встановити безкоштовні точки доступу до мережі Інтернет в громадських місцях.

Цифровізація та доступні послуги: створення чат-ботів для орієнтації у послугах, які надає громада різним категоріям громадян.

Для підвищення безбар'єрності та інклюзивності громади заплановано адаптувати офіційний сайт громади та інші веб-ресурси до безбар'єрного дизайну.

#### **Завдання 3.1.2. Підвищення рівня залучення громадян до процесу прийняття рішень та активізація мешканців Перечинської ТГ**

Мешканці громади дуже часто є недостатньо поінформованими про новини громади та діяльність місцевої влади, що призводить до обмеження їх розвиткових можливостей. Для досягнення завдання передбачається:

- обладнати інформаційні зони для розміщення новин у друкованому вигляді на дошках оголошень та інформаційних стендах, встановити інфобокси;
- організувати випуск та розповсюдження щоквартального інформаційного вісника Перечинської міської ради;
- реалізація проєктів, які базуватимуться на самоорганізації мешканців, наприклад, проєкти громадського бюджету. Також необхідно активізувати роботу з громадськими організаціями, забезпечити координацію роботи громадських рад, молодіжної ради, шкільних парламентів.

Варто додати, що якість виконання цього завдання матиме суттєвий вплив на ефективність значної частини стратегічних ініціатив, спрямованих на підвищення доходів мешканців сільських територій, управління твердими побутовими відходами,

розвиток туризму та ін. Суттєвим фактором, який посилює самоорганізацію мешканців, є застосування конкурсних механізмів – доступ до суспільних благ повинен бути забезпечений за прозорими правилами, передусім для тих сіл, які демонструватимуть більш активну участь мешканців (наприклад, вносять своє співфінансування, безоплатну працю на користь громади, забезпечення утримання об'єктів інфраструктури тощо).

### **ОПЕРАЦІЙНА ЦІЛЬ 3.2. Створення безпечних умов проживання та покращення можливостей для розвитку людини**

Це одна з пріоритетних цілей розвитку громади. По-перше, вона передбачає створення умов для комфортного проживання у громаді та організації дозвілля, зниження рівня злочинності, підвищення безпеки проживання у громаді. По-друге, передбачено реалізацію заходів для забезпечення наявного населення житлом. Потреба в житлі відноситься до числа первинних життєвих потреб людини і є однією з актуальних соціальних проблем. Збільшення обсягів будівництва житла та вдале вирішення проблеми забезпечення населення житлом позитивно відобразиться на добробуті людей.

#### **Завдання 3.2.1. Підвищення рівня безпеки в громаді**

Забезпечення безпеки в громаді є важливою передумовою активного розвитку громади. Даним завданням передбачається покращення стану найпростіших укриттів на території громади, встановлення відеокамер спостереження в населених пунктах, реконструкція та будівництво мереж вуличного освітлення, що дозволить зменшити рівень злочинності та підвищити впевненість мешканців громади у особистій безпеці та безпеці власності, освітлення пішохідних переходів, встановлення манекенів на пішохідних переходах біля закладів освіти. Тому в рамках даного завдання також передбачається сприяння роботі дільничних офіцерів поліції та реалізація заходів щодо попередження правопорушень в інтересах громади.

#### **Завдання 3.2.2. Створення комфортних умов проживання**

За оперативними даними, на території нашої ТГ проживає понад 1800 ВПО, які перемістились сюди внаслідок повномасштабного вторгнення та працюють переважно на підприємствах громади. Одним з актуальних питань щодо комфортного проживання населення є наявність житла. На даний час вільного житла у громаді недостатньо. Тому для вирішення цього питання заплановано визначити перспективні території для нового багатоквартирного житлового будівництва та сприяти будівництву нових мікрорайонів багатоквартирних будинків, зокрема ЖК «Озерний» м.Перечин, ЖК «Долина мрій» у с.Сімер. Також важливим є проведення інженерної інфраструктури (електроенергія, газопостачання, водопостачання та водовідведення, буріння свердловин тощо) до окремих земельних ділянок, які можуть становити значний інтерес серед інвесторів.

З метою організації дозвілля жителів громади заплановано облаштувати парк відпочинку, пляж «Куфер» в м.Перечин та додаткові місця відпочинку у населених пунктах громади.

## 6.ПЛАН РЕАЛІЗАЦІЇ СТРАТЕГІЇ НА 2018 – 2027 рр.

В основу Плану реалізації стратегії лягли проектні ідеї, відібрані під час засідання 22 грудня 2017 року, доопрацьовані членами Робочої групи та затверджені на 3 пленарному засіданні 11 сесії 7 скликання Перечинської міської ради рішенням № 645 від 7 листопада 2019 року, а також рішенням сесії Перечинської міської ради від 17 квітня 2025 року.

### 6.1. Часові рамки і засоби реалізації

План реалізації стратегії складається з трьох Стратегічних програм у відповідності зі стратегічними цілями Стратегії, які реалізуються через відповідно 21, 42 та 11 технічних завдань на проекти місцевого розвитку (далі – ТЗ). Даний План реалізації Стратегії розроблено на період 2018-2027. До каталогу технічних завдань включені проектні ідеї, які заплановано реалізувати у 2018-2027 роках. Впровадження проектів трьох програми можливе через:

- внесення заходів до щорічної програми соціально-економічного розвитку, можливо – галузевих регіональних програм;
- фінансування за рахунок субвенцій;
- фінансування за рахунок Державних програм (ДФРР, Фонд відновлення тощо);
- залучення кредитних коштів;
- залучення фінансування від проектів та програм міжнародної технічної допомоги суб'єктами місцевого розвитку різних організаційно-правових форм;
- залучення співфінансування від мешканців громади (де це передбачено умовами проекту).

### **Стратегічна програма 1. Підвищення економічної спроможності**

Стратегічна програма 1.«Підвищення економічної спроможності» та території впливу

№	Завдання	Назва проекту	Територія впливу
<b>Напрямок 1.1. Покращення можливостей для розвитку бізнесу та залучення інвестицій</b>			
1	1.1.1.	Створення центру надання адміністративних послуг в Перечинській ТГ	Перечинська ТГ
2	1.1.2.	Розроблення комплексного плану просторового розвитку громади	Перечинська ТГ
3	1.1.2.	Створення індустріального парку SHOVEN – ІННОВАЦІЙНЕ ЕКОЛОГІЧНЕ МІСТО	Перечинська ТГ
4	1.1.3.	Проведення циклу навчальних семінарів для власників ОСГ	Перечинська ТГ
5	1.1.3.	Створення фермерських господарств на території Перечинської ТГ	Перечинська ТГ
6	1.1.4.	Підготовка об'єктів для залучення інвестицій у Перечинській ТГ	Перечинська ТГ
7	1.1.4.	Створення умов для популяризації інвестиційних можливостей громади	Перечинська ТГ
<b>Напрямок 1.2. Розвиток туризму</b>			
8	1.2.1.	Створення туристичних маршрутів	Перечинська ТГ
9		Створення бренду Перечинської ТГ	Перечинська ТГ
10		Популяризація діяльності Краєзнавчого музею міста Перечин	Перечинська ТГ
11		Щорічний фестиваль «Лемківська ватра»	Перечинська ТГ
12		Популяризація туристичних об'єктів Перечинської громади	Перечинська ТГ
13		Щорічний Перечинський півмарафон Федора Фекети	Перечинська ТГ

14	1.2.2.	Капітальний ремонт 100-річного Сімерського мосту у Перечинській ТГ	Перечинська ТГ
15		Комплекс робіт (реставрація та консервація) зі збереження об'єкту історичної спадщини - Першої аптеки в м.Перечин	Перечинська ТГ
16		Хрест розстріляним землякам	Перечинська ТГ
17		Облаштування території довкола об'єкту історичної спадщини - 200-літнього дуба в м.Перечин	Перечинська ТГ
18	1.2.3.	Створення рекреаційних зон на території поруч з джерелами мінеральних вод та води з іонами срібла у населених пунктах Перечинської ТГ	Перечинська ТГ
19		Встановлення дорожніх знаків та інформаційних вказівників у населених пунктах громади	Перечинська ТГ
20		Розвиток зеленого туризму у Перечинській міській територіальній громаді	Перечинська ТГ
21		Етнокультурний парк «Лемківський двір»	Перечинська ТГ

### Очікувані результати та показники

#### Стратегічної програми 1. Підвищення економічної спроможності

Реалізація Стратегічної програми 1 «Підвищення економічної спроможності» у середньо- та довгостроковій перспективі призведе до наступних результатів:

- розвиток підприємництва і конкурентоспроможності місцевої економіки;
- залучення інвестицій;
- збільшення обсягів виробництва;
- створення нових індустріальних парків та розширення територій існуючих;
- створення нових робочих місць, зменшення відпливу населення з громади;
- зростання рівня заробітної плати відносно середньообласних показників;
- зростання рівня купівельної спроможності мешканців громади.

#### Показники ефективності реалізації проектів, що відносяться до напрямку

##### 1.1. Покращення можливостей для розвитку бізнесу та залучення інвестицій:

- Кількість адміністративних послуг, які надаються у громаді, зокрема, для бізнесу;
- Кількість створених нових бізнесів на території громади;
- Кількість індустріальних парків;
- Кількість інвестиційних пропозицій для потенційних інвесторів;
- Розроблений Комплексний план просторового розвитку громади;

#### Показники ефективності реалізації проектів, що відносяться до напрямку

##### 1.2. Розвиток туризму

- Кількість відреставрованих або відремонтованих туристичних та історичних об'єктів, до яких покращено доступ туристам;
- Кількість туристів у громаді;
- Кількість нових курортно-туристичних послуг, що надаються на території громади;
- Кількість робочих місць, створених у курортно-туристичній сфері економіки громади;
- Кількість зелених садиб, які приймають туристів;
- Розроблений бренд Перечинської ТГ;
- Розроблені та промарковані туристичні маршрути;
- Популяризація місцевих звичаїв та традицій, популяризація їх між молоддю
- Активно функціонуючий Краєзнавчий музей міста;
- Щорічне проведення фестивалю «Лемківська ватра»

## Орієнтовний фінансовий план

Орієнтовний фінансовий план Програми «Підвищення економічної спроможності»

Назва проекту	2018-2019	2020	2021	2022	2023	2024	2025	2026	2027	Вартість, тис. грн
Створення центру надання адміністративних послуг в Перечинській ТГ	3000,0	-	-	-	-	-	-	-	-	3000,0
Розроблення Комплексного плану просторового розвитку громади	350,0	-	-	7200,0	-	-	-	-	-	7550,0
Створення індустріального парку SHOVEN – ІННОВАЦІЙНЕ ЕКОЛОГІЧНЕ МІСТО	-	-	-	-	-	-	-	-	-	-
Проведення циклу навчальних семінарів для власників ОСГ	-	20,0	20,0	20,0	20,0	20,0	20,0	-	-	120,0
Створення фермерських господарств на Перечинській ТГ	-	200,0	200,0	200,0	200,0	200,0	200,0	-	-	1200,0
Підготовка об'єктів для залучення інвестицій у Перечинській ТГ	100,0	50,0	50,0	50,0	50,0	50,0	50,0	-	-	400,0
Створення умов для популяризації інвестиційних можливостей громади	10,0	10,0	10,0	10,0	10,0	10,0	10,0	-	-	70,0
Створення туристичних маршрутів	50,0	-	-	-	100,0	-	-	-	-	150,0
Створення бренду Перечинської ТГ	-	-	-	-	20,0	30,0	-	-	-	50,0
Популяризація діяльності Краєзнавчого музею міста Перечин	50,0	50,0	50,0	50,0	50,0	50,0	50,0	50,0	50,0	450,0
Щорічний фестиваль «Лемківська ватра»	200,0	200,0	200,0	200,0	200,0	200,0	200,0	-	-	1400,0
Популяризація туристичних об'єктів Перечинської громади	-	-	-	30,0	30,0	30,0	30,0	-	-	120,0
Щорічний Перечинський півмарафон	-	-	-	30,0	30,0	30,0	30,0	-	-	120,0

Федора Фекети										
Капітальний ремонт 100-річного Сімерського мосту у Перечинській ТГ	-	-	-	-	-	700,0	800,0	-	-	<b>1500,0</b>
Комплекс робіт (реставрація та консервація) зі збереження об'єкту історичної спадщини - Першої аптеки в м.Перечин	-	-	-	-	-	900,0	900,0	-	-	<b>1800,0</b>
Хрест розстріляним землякам	-	-	100,0	50,0	-	-	-	-	-	<b>150,0</b>
Облаштування території довкола об'єкту історичної спадщини - 200-літнього дуба в м.Перечин.	90,0	-	-	-	-	-	-	-	-	<b>90,0</b>
Створення рекреаційних зон на території поруч з джерелами мінеральних вод та води з іонами срібла у населених пунктах Перечинської ТГ	-	-	100,0	100,0	100,0	-	-	-	-	<b>300,0</b>
Встановлення дорожніх знаків та інформаційних вказівників у населених пунктах громади	-	20,0	20,0	20,0	20,0	20,0	20,0	-	-	<b>120,0</b>
Розвиток зеленого туризму у Перечинській міській територіальній громаді	-	-	20,0	20,0	20,0	20,0	20,0	-	-	<b>100,0</b>
Етнокультурний парк «Лемківський двір»	-	-	10000,0	10000,0	10000,0	-	-	-	-	<b>30000,0</b>
<b>ВСЬОГО:</b>	<b>3850,0</b>	<b>550,0</b>	<b>10770,0</b>	<b>17980,0</b>	<b>10850,0</b>	<b>2260,0</b>	<b>2330,0</b>	<b>50,0</b>	<b>50,0</b>	<b>48690,0</b>

## **Стратегічна програма 2. Покращення інфраструктури та екологічної ситуації**

Стратегічна програма 2. «Покращення інфраструктури та екологічної ситуації» та території впливу

№	Завдання	Назва проекту	Територія впливу
<b>Напрямок 2.1. Підвищення рівня екологічної безпеки та впровадження енергоефективних технологій</b>			
1	2.1.1.	Встановлення сонячних батарей на будівлях комунальної власності Перечинської ТГ	Перечинська ТГ
2	2.1.2.	Впровадження системи роздільного збору ТПВ на території Перечинської ТГ	Перечинська ТГ
3	2.1.2.	Рекультивация території існуючого смітєзвалища в урочищі «Затова» в м.Перечин, вул.Будівельників, б/н, будівництво	Перечинська ТГ
4	2.1.3.	Розробка Плану дій сталого енергетичного розвитку Перечинської ТГ на період до 2030 року	Перечинська ТГ
5	2.1.4.	Сприяння розвитку екологічної свідомості населення Перечинської ТГ	Перечинська ТГ
6	2.1.5.	Проведення незалежної екологічної експертизи на території Перечинської ТГ з залученням закордонної спеціалізованої лабораторії	Перечинська ТГ
7	2.1.6.	Придбання спецтехніки для місцевої комунальної служби	Перечинська ТГ
8		Запровадження правил благоустрою на території Перечинської ТГ	Перечинська ТГ
9		Покращення благоустрою території площі Незалежності в м.Перечин	Перечинська ТГ
10	2.1.7.	Будівництво водозабору у мікрорайоні «Яслище» в м.Перечин	Перечинська ТГ
11		Реконструкція мережі водогону від площі Незалежності до мікрорайону «Поташня» в м.Перечин	Перечинська ТГ
12		Реконструкція водогону по вул.Толстого в м.Перечин	Перечинська ТГ
13		Регулювання русел потічків на території населених пунктів Перечинської ТГ	Перечинська ТГ
14		Буріння артезіанських свердловин в урочищі Полякове в м.Перечин	Перечинська ТГ
15		Будівництво мережі водопроводу по вул. Івана Бабича, Гуменська, Шевченка в м.Перечин	Перечинська ТГ
16		Реконструкція КНС в м.Перечин	Перечинська ТГ
17	Реконструкція очисних споруд в м.Перечин	Перечинська ТГ	
<b>Напрямок 2.2. Розвиток транспортної інфраструктури та підвищення якості життя</b>			
18	2.2.1.	Запровадження маршруту внутрішнього сполучення між населеними пунктами Перечинської ТГ	Перечинська ТГ
19		Встановлення двох автобусних зупинок у с.Сімерки Перечинської ТГ	Перечинська ТГ
20		Покращення транспортної доступності жителів сіл Сімер та Сімерки Перечинської ТГ	Перечинська ТГ
21		Капітальний ремонт вулиці Маяковського в м.Перечин	Перечинська ТГ
22		Капітальний ремонт вулиці Б.Хмельницького в м.Перечин	Перечинська ТГ

23		Капітальний ремонт вулиць Підгірянки, Бокшая та Монастирської в с.Зарічово Перечинського району	Перечинська ТГ
24		Будівництво об'їзної дороги в м.Перечин	Перечинська ТГ
25	2.2.2.	Реконструкція будівлі Перечинського ліцею із заміною вікон та утепленням фасаду	Перечинська ТГ
26		Модернізація цілісного майнового комплексу Перечинської ДЮСШ	Перечинська ТГ
27		Реконструкція будівлі Сімерської гімназії	Перечинська ТГ
28		Реконструкція будівлі ДНЗ «Веселка» у м.Перечин (з встановленням геліосистеми для нагрівання води)	Перечинська ТГ
29		Реконструкція будівлі школа-дитсадок в с.Зарічово	Перечинська ТГ
30		Капітальний ремонт приміщень філії опорного закладу Початкова школа Ліцею імені Героїв 68-го батальйону Перечинської міської ради за адресою: Закарпатська обл., Ужгородський р-н, м. Перечин, вул. Ужанська, 9	Перечинська ТГ
31		Капітальний ремонт (термомодернізація) будівель філії опорного закладу Початкова школа Ліцею імені Героїв 68-го батальйону Перечинської міської ради за адресою: Закарпатська обл., Ужгородський р-н, м. Перечин, вул. Ужанська, 9	Перечинська ТГ
32	2.2.3.	Будівництво АЗПСМ у с.Сімер Перечинської ТГ	Перечинська ТГ
33		Реконструкція будівлі для облаштування АЗПСМ в м.Перечин	Перечинська ТГ
34		Реконструкція дитячого відділення КНП «Перечинська лікарня»	Перечинська ТГ
35		Придбання спеціалізованих медичних автомобілів для медичної служби Перечинській ТГ	Перечинська ТГ
36	2.2.4.	Створення освітньо-культурного простору Перечинської ТГ на базі будинку культури в с.Зарічово	Перечинська ТГ
37		Створення освітньо-культурного простору Перечинської ТГ на базі будинку культури в м.Перечин	Перечинська ТГ
38	2.2.5	Будівництво спортмайданчиків у населених пунктах Перечинської ТГ	Перечинська ТГ
39		Виготовлення проектно-кошторисної документації на будівництво басейну закритого типу в м.Перечин	Перечинська ТГ
40		Будівництво спортивного майданчика із штучним покриттям в с.Ворочово Ужгородського району Закарпатської області	Перечинська ТГ
41	2.2.6.	Соціальний будинок в м.Перечин	Перечинська ТГ
42		Будівництво будинку села в с.Ворочово Перечинської ТГ	Перечинська ТГ

### Очікувані результати та показники

#### Стратегічної програми 2. Покращення інфраструктури та екологічної ситуації

Реалізація стратегічної цілі 2 «Покращення інфраструктури в громаді» у середньо- та довгостроковій перспективі призведе до наступних результатів:

- Впровадження заходів з енергозбереження в комунальних закладах громади
- Використання альтернативних джерел енергії в ТГ
- Покращення благоустрою територій громади
- Покращення інфраструктури очисних споруд та каналізаційної мережі

- Розвиток транспортної інфраструктури, покращення стану доріг, мережі водопостачання
- Розвиток спортивної інфраструктури
- підвищення якості послуг освіти, культури, охорони здоров'я та соціального захисту

**Показники ефективності реалізації проектів, що відносяться до напрямку 2.1. Підвищення рівня екологічної безпеки та впровадження енергоефективних технологій**

- економія енергоресурсів
- розроблений ПДСЕР до 2030 року
- зниження рівня шкідливих викидів на 15 відсотків до 2027 р.
- підвищення рівня очищення стічних вод
- забезпечений благоустрій територій громади
- збільшення мережі водогонів територією громади

**Показники ефективності реалізації проектів, що відносяться до напрямку 2.2. Розвиток транспортної інфраструктури та підвищення якості життя**

- наявність маршруту внутрішнього сполучення між населеними пунктами Перечинської ТГ
- відремонтовано не менше 20 кілометрів доріг
- кількість встановлених автобусних зупинок
- покращена інфраструктура освіти, спорту, медицини та соціального захисту
- підвищення культурної свідомості населення громади

**Орієнтовний фінансовий план**

**Орієнтовний фінансовий план Програми 2. «Покращення інфраструктури та екологічної ситуації»**

Назва проекту	2018-2019	2020	2021	2022	2023	2024	2025	2026	2027	Вартість, тис. грн.
Встановлення сонячних батарей на будівлях комунальної власності Перечинської ТГ	-	-	1030,0	1000,0	1000,0	1000,0	1000,0	-	-	5030,0
Впровадження системи роздільного збору ТПВ на території Перечинської ТГ	480,0	400,0	1200,0	2000,0	1500,00	3000,00	-	-	-	8580,0
Рекультивация території існуючого смітєзвалища в урочищі «Затова» в м.Перечин, вул.Будівельників, б/н, будівництво	-	-	-	-	-	-	-	5000,0	10400,0	15400,0
Розробка Плану дій сталого енергетичного розвитку Перечинської ТГ на період до 2030 р	-	50,0	-	-	-	-	-	-	-	50,0
Сприяння розвитку екологічної свідомості населення Перечинської ТГ	20,0	10,0	20,0	20,0	20,0	20,0	20,0	-	-	130,0
Проведення незалежної екологічної експертизи на території Перечинської ТГ з залученням закордонної спеціалізованої лабораторії.	-	-	-	-	-	-	200,0	-	-	200,0
Придбання спецтехніки для місцевої комунальної служби	1500,0	500,0	1000,0	1000,0	1000,0	1000,0	1000,0	-	-	7000,0

Стратегія розвитку Перечинської ТГ до 2027 року

Запровадження правил благоустрою на території Перечинської ТГ	30,0	-	30,0	-	-	-	-	-	-	60,0
Покращення благоустрою території площі Незалежності в м.Перечин	-	1500,0	2000,0	-	-	-	-	-	-	3500,0
Будівництво водозабору у мікрорайоні «Яслище» в м.Перечин	500,0	1300,0	-	-	-	-	-	-	-	1800,0
Реконструкція мережі водогону від площі Незалежності до мікрорайону «Поташня» в м.Перечин	280,0	800,0	1000,0	-	-	-	-	-	-	2080,0
Реконструкція водогону по вул.Толстого в м.Перечин	-	800,0	1000,0	-	-	-	-	-	-	1800,0
Регулювання русел потічків на території населених пунктів Перечинської ТГ	-	-	-	-	-	200,0	300,0	-	-	500,0
Буріння артезіанських свердловин в урочищі Полякове в м.Перечин	-	-	500,0	500,0	500,0	-	-	-	-	1500,0
Будівництво мережі водопроводу по вул. Івана Бабича, Гуменська, Шевченка в м.Перечин	-	500,0	500,0	1000,0	-	-	-	-	-	2000,0
Реконструкція КНС в м.Перечин	-	-	-	-	-	-	-	22000,0	-	22000,0
Реконструкція очисних споруд в м.Перечин	-	-	-	-	-	-	57000,0	-	-	57000,0
Запровадження маршруту внутрішнього сполучення між населеними пунктами Перечинської ТГ	-	60,0	-	-	-	-	-	-	-	60,0
Встановлення двох автобусних зупинок у с.Сімерки Перечинської ТГ	20,0	25,0	-	-	-	-	-	-	-	45,0
Капітальний ремонт вулиці Маяковського в м.Перечин	-	2400,0	-	-	-	-	-	-	-	2400,0
Капітальний ремонт вулиці Б.Хмельницького в м.Перечин	1700,0	-	-	-	-	-	-	-	-	1700,0
Капітальний ремонт вулиць Підгірянки, Бокшая та Монастирської в с.Зарічово Перечинського району	-	-	-	-	-	-	-	6940,0	-	6940,0
Будівництво об'їзної дороги в м.Перечин	-	-	-	-	-	-	-	-	700000,0	700000,0
Покращення транспортної доступності жителів сіл Сімер та Сімерки Перечинської ТГ	2000,0	5000,0	5000,0	5000,0	5000,0	5000,0	4000,0	-	-	31000,0
Реконструкція будівлі Перечинського ліцею із заміною вікон та утепленням фасаду	-	-	4700,0	3000,0	-	-	-	-	-	7700,0
Модернізація цілісного майнового комплексу Перечинської ДЮСШ	-	-	3400,0	3300,0	3300,0	-	-	-	-	10000,0
Реконструкція будівлі Сімерської гімназії	1500,0	-	-	3000,0	-	-	-	-	-	4500,0
Реконструкція будівлі ДНЗ «Веселка» у м.Перечин	2500,0	-	-	-	-	-	-	-	-	2500,0

Стратегія розвитку Перечинської ТГ до 2027 року

Реконструкція будівлі школа-дитсадок в с.Зарічево Перечинської ТГ	-	-	-	2000,0	4000,0	-	-	-	-	<b>6000,0</b>
Капітальний ремонт будівель опорного закладу Початкова школа Ліцею імені Героїв 68-го батальйону Перечинської міської ради за адресою: Закарпатська обл., Ужгородський р-н, м. Перечин, вул. Ужанська, 9	-	-	-	-	-	-	110000,0	-	-	<b>110000,0</b>
Будівництво АЗПСМ у с.Сімер Перечинської ТГ	-	-	4000,0	3300,0	-	-	-	-	-	<b>7300,0</b>
Реконструкція будівлі для облаштування АЗПСМ в м.Перечин	-	7000,0	-	-	-	-	-	-	-	<b>7000,0</b>
Реконструкція дитячого відділення КНП «Перечинська лікарня»	-	-	-	-	-	-	12200,0	-	-	<b>12200,0</b>
Придбання спеціалізованих медичних автомобілів для медичної служби Перечинській ТГ	-	1000,0	1000,0	-	-	-	-	-	-	<b>2000,0</b>
Створення освітньо-культурного простору Перечинської ТГ на базі будинку культури в с.Зарічево	-	-	-	3600,0	2000,0	-	-	-	-	<b>5600,0</b>
Створення освітньо-культурного простору Перечинської ТГ на базі будинку культури в м.Перечин	-	-	-	3500,0	3400,0	-	-	-	-	<b>6900,0</b>
Будівництво спортмайданчиків у населених пунктах Перечинської ТГ	-	-	1500,0	1500,0	1500,0	1500,0	1500,0	-	-	<b>7500,0</b>
Виготовлення проектно-кошторисної документації на будівництво басейну закритого типу в м.Перечин	-	-	-	-	2100,0	-	-	-	-	<b>2100,0</b>
Будівництво спортивного майданчика із штучним покриттям в с.Ворочево Ужгородського району Закарпатської області	-	-	-	-	-	-	-	2100,0	-	2100,0
Соціальний будинок в м. Перечин	-	-	-	-	-	-	1500,0	2500,0	-	<b>4000,0</b>
Будівництво будинку села в с.Ворочово Перечинської ТГ	-	-	-	-	-	5000,0	5000,0	-	-	<b>10000,0</b>
<b>ВСЬОГО:</b>	<b>10530,0</b>	<b>27655,0</b>	<b>37880,0</b>	<b>39520,0</b>	<b>28520,0</b>	<b>24720,0</b>	<b>193720,0</b>	<b>38540,0</b>	<b>7010400,0</b>	<b>7411485,0</b>

## **Стратегічна програма 3.Розвиток людського капіталу**

### **Стратегічна програма 3. «Розвиток людського капіталу» та території впливу**

<b>№</b>	<b>Завдання</b>	<b>Назва проекту</b>	<b>Територія впливу</b>
<b>Напрямок 3.1. Підвищення поінформованості та активності населення</b>			
1	3.1.1.	Запровадження системи електронних петицій та сучасних засобів електронної комунікації	Перечинська ТГ
2		Розміщення інфостендів у населених пунктах Перечинської громади	Перечинська ТГ
3		Придбання комп'ютерів для читальних залів філій бібліотеки населених пунктах Перечинської ТГ	Перечинська ТГ
4		Створення шкільної студії комунікацій	Перечинська ТГ
5	3.1.2.	Запровадження консультативно-дорадчих органів в населених пунктах громади.	Перечинська ТГ
6		Громадський бюджет в Перечинській ТГ	Перечинська ТГ
<b>3.2. Створення безпечних умов проживання та покращення можливостей для розвитку людини</b>			
7	3.2.1.	Встановлення відеокамер спостереження територією Перечинської ТГ	Перечинська ТГ
8		Покращення інфраструктури мереж зовнішнього освітлення в Перечинській ТГ	Перечинська ТГ
9	3.2.2.	Створення мікрорайонів для багатоквартирної забудови	Перечинська ТГ
10		Облаштування парку відпочинку в м.Перечин	
11		Будівництво ЖК «Долина мрій» у с.Сімер	

### **Очікувані результати та показники стратегічної програми 3. Розвиток людського капіталу**

**Реалізація стратегічної цілі 3 «Розвиток людського капіталу» у середньо- та довгостроковій перспективі призведе до наступних результатів:**

- покращення комунікації між органами влади та населенням;
- створення преференцій для населення громади;
- підвищення рівня безпеки у населених пунктах громади
- забезпечення населення громади житлом
- забезпечення якісного дозвілля

#### **Показники ефективності реалізації проектів, що відносяться до напрямку**

##### **3.1. Підвищення поінформованості та активності населення**

- Придбання 10 комп'ютерів для чотирьох сільських філій бібліотеки
- Забезпечення ефективної комунікації між населенням та органами влади, в тому числі і в онлайн-режимі
- Створення громадської рад при міській раді

#### **Показники ефективності реалізації проектів, що відносяться до напрямку**

##### **3.2. Створення безпечних умов проживання та покращення можливостей для розвитку людини**

- Встановлено 20 відеокамер спостереження у всіх сільських населених пунктах Перечинської ТГ, а також додатково встановлені відеокамери спостереження у м.Перечин
- розширення мережі зовнішнього освітлення у всіх населених пунктах громади
- створено мікрорайони багатоквартирних будинків
- створено об'єкти для проведення дозвілля

## Орієнтовний фінансовий план

### Орієнтовний фінансовий план Програми 3 «Розвиток людського капіталу»

Назва проекту	2018-2019	2020	2021	2022	2023	2024	2025	2026	2027	Вартість, тис. грн.
Запровадження системи електронних петицій та сучасних засобів електронної комунікації	-	20,0	30,0	-	-	-	-	-	-	50,0
Розміщення інфостендів у населених пунктах Перечинської громади	-	-	-	10,0	10,0	10,0	10,0	-	-	40,0
Придбання компютерів для читальних залів філій бібліотеки у селах Перечинської ТГ	-	-	-	60,0	100,0	-	-	-	-	160,0
Створення шкільної студії комунікацій	-	-	-	-	-	200,0	-	-	-	200,0
Запровадження консультативно-дорадчих органів в населених пунктах громади	-	-	-	-	-	-	-	-	-	-
Громадський бюджет в Перечинській ТГ	800,0	500,0	800,0	800,0	800,0	800,0	800,0	-	-	5300,0
Встановлення відеокамер спостереження територією Перечинської ТГ	200,0	100,0	-	200,0	-	100,0	200,0	-	-	800,0
Покращення інфраструктури мереж зовнішнього освітлення в Перечинській ТГ	800,0	300,0	300,0	300,0	300,0	500,0	300,0	-	-	2800,0
Створення мікрорайонів для багатоквартирної забудови	-	-	-	-	-	-	-	-	-	-
Облаштування парку відпочинку в м.Перечин	-	-	-	-	-	-	-	2000,0	3000,0	5000,0
Будівництво ЖК «Долина мрій» у с.Сімер	-	-	-	-	-	-	-	-	-	-
<b>ВСЬОГО:</b>	<b>1800,0</b>	<b>920,0</b>	<b>1780,0</b>	<b>2370,0</b>	<b>1210,0</b>	<b>1610,0</b>	<b>1310,0</b>	<b>2000,0</b>	<b>3000,0</b>	<b>16000,0</b>

## 6.2. Припущення та ризики

Загальні припущення, що мають значення для реалізації стратегії, полягають в ефективності реагування на виклики, пов'язані з повномасштабним вторгненням. Наступними важливими припущеннями успішності реалізації цієї Стратегії є наявність та доступність джерел фінансування для впровадження проєктів розвитку громади. Реалізація у Перечинській ТГ міжнародних проєктів з підтримки практики сталого місцевого розвитку та програм у рамках транскордонних проєктів сприятиме досягненню позитивних результатів. Наявність коштів та знань з питань проєктного менеджменту, відповідних технічних знань, є важливими загальними припущеннями для успішної реалізації стратегії.

До реалізації стратегії повинні бути залучені громадські організації, програми міжнародної технічної допомоги, державні установи, приватні інвестори зі своїми знаннями, людськими, інформаційними, матеріальними та фінансовими ресурсами. Деякі проєкти з плану реалізації Стратегії можуть бути більш ефективними при застосуванні конкурсних механізмів – доступ до суспільних благ повинен бути забезпечений за прозорими правилами, передусім для тих населених пунктів, які демонструватимуть більш активну участь мешканців (наприклад, вносять своє співфінансування, безоплатну працю на користь громади, забезпечення утримання об'єктів інфраструктури тощо).

Підвищення спроможності місцевого населення та установ і їх готовність взяти участь та надати підтримку у реалізації програми є наступним важливим припущенням, що допомагає максимально використати потенціал всіх територій громади. Участь жителів ТГ у процесі прийняття рішень є особливо важливою для успіху всіх ініціатив.

Негативний вплив на розвиток громади може спричинити;

Зменшення обсягів державного фінансування для реалізації проєктів розвитку громади;

Старіння населення, демографічний спад, міграція.

Нездатність встановити і використовувати зв'язки між селом та містом.

Нераціональне використання природних ресурсів.

Неможливість встановлення необхідних партнерських відносин та отримання критичної маси зацікавлених сторін в населених пунктах, готових підтримати реалізацію конкретних проєктів та стратегії в цілому.

Відсутність місцевих знань та управлінської спроможності для реалізації проєктів і відсутність успіхів у мобілізації необхідних ресурсів (коштів).

Невчасне вирішення соціальних, освітніх, інфраструктурних, екологічних та інших проблем населення ТГ

Продовження військової агресії РФ.

## 6.3. Рекомендації

Успіх реалізації та сталості результатів кожного проєкту базується на розумному врахуванні інтересів громади і приватних інтересів. Тому, де це можливо, необхідне поєднання фінансування з бюджету громади і приватних коштів на додаток до підтримки з держбюджету та програм МТД.

Участь у Програмах міжнародної технічної допомоги, проєктів транскордонної співпраці має важливе значення для надання фінансових ресурсів та технічної допомоги, забезпечення управлінського потенціалу і технічних навичок для реалізації Стратегії. Відповідно до передбачених стратегією цілей, окремі завдання та ідеї проєктів можуть бути додані, або змінені в наступні роки під час процедур моніторингу та актуалізації стратегії.

## 7. СИСТЕМА УПРАВЛІННЯ, МОНІТОРИНГУ ТА ОНОВЛЕННЯ СТРАТЕГІЇ

Реалізація завдань стратегії передбачає виконання одночасно багатьох завдань різними структурами виконкому міської ради за участі багатьох партнерів, що ставить перед керівництвом громади питання раціонального управління цим доволі складним процесом.

Система управління стратегією має два рівні: політичний та технічний. **Політичний** рівень забезпечує особисто міський голова, виконавчий комітет та міська рада. На цьому рівні заслуховуються та затверджуються звіти відділу економічного розвитку, міжнародних відносин, інвестицій та туризму, пропозиції щодо внесення змін (оновлення) стратегії. Сесія міської ради приймає рішення щодо внесення змін до Стратегії на підставі пропозицій міського голови.

**Технічний** рівень управління і моніторингу виконує відділ економічного розвитку, міжнародних відносин, інвестицій та туризму, який:

- забезпечує виконання завдань стратегії згідно затвердженого плану,
- здійснює моніторинг соціально-економічного стану громади за визначеними показниками,
- аналізує співвідношення основних соціально-економічних показників громади та зовнішнього середовища (області, країни, світутощо),
- вивчає основні політичні, економічні, фінансові, соціальні, наукові, технологічні і т.д. тенденції, визначає їх впливи на громаду,
- формує пропозиції стратегічних сценаріїв в нових політичних, соціально-економічних умовах зовнішнього середовища,
- аналізує соціально-економічні тенденції найближчих конкурентів у порівнянні з показниками громади, аналізує загрози, які надходять від конкурентів,
- формує пропозиції змін до цілей і завдань, які необхідно вносити до стратегії як відповідь на виявлені нові загрози і можливості.

### 7.1. Управління процесом реалізації стратегії

Управління процесом реалізації Стратегії розвитку Перечинської ТГ проводиться за принципами єдності управління, персональної відповідальності, прозорості та поточної координації дій. Адміністрування процесу реалізації стратегічного плану здійснюється відділом економічного розвитку, міжнародних відносин, інвестицій та туризму Перечинської міської ради.

З метою координації дій розпорядженням міського голови створюється постійно діючий Комітет з управління впровадженням стратегічного плану (далі – КУВ). До складу КУВ входять відповідальні за виконання завдань стратегічного плану. Очолює КУВ міський голова. Повний склад КУВ та персональна відповідальність за реалізацію завдань стратегічного плану визначається розпорядженням міського голови. КУВ збирається не рідше одного разу на квартал та виконує наступні функції:

- організовує взаємодію підрозділів виконавчих органів міської ради, органів державної влади, підприємств та установ громади в процесі реалізації стратегічного плану, загальноміських програм та проектів.
- готує двічі на рік звіти про стан реалізації стратегічного плану, надає їх міському голові та презентує їх на черговому пленарному засіданні сесії міської ради. Повний текст звіту підлягає обов'язковому розміщенню в соцмережах та на сайті міської ради.

Пропозиції щодо зміни основного тексту стратегічного плану формуються відділом економічного розвитку, міжнародних відносин, інвестицій та туризму, обговорюються на чергових та позачергових нарадах КУВ і виносяться на розгляд сесії Перечинської міської ради один раз на рік (по необхідності, двічі на рік).

## 7.2. Процедура моніторингу стратегії

Головний сенс моніторингу полягає у виконанні двох взаємопов'язаних функцій – спостереження (відстеження) та попередження. Відстеження проводиться з метою виявлення відповідності наявного стану речей бажаному результату, а спостереження – з метою попередження небажаних наслідків.

Моніторинг стратегічного плану розвитку Перечинської ТГ включає три рівні:

1). Моніторинг зовнішнього середовища розвитку громади. Базується на аналізі основних показників, що характеризують ситуацію в державі в цілому та Закарпатській області, які є стратегічно важливими для ТГ. Підсумки підводяться двічі на рік та доводяться як частина зведеного аналітичного моніторингового звіту.

2). Моніторинг процесу реалізації стратегії відповідно до наступних показників:

- Обсяги фактичних доходів місцевого бюджету на душу населення;
- Обсяги фактичних видатків місцевого бюджету на душу населення
- Середня місячна заробітна плата;
- Чисельність населення, зайнятого у всіх сферах економіки;
- Кількість зареєстрованих безробітних;
- Частка довжини автошляхів з пошкодженим покриттям до загальної довжини автошляхів;
- Середній бал за результатами ЗНО в школах громади;
- Кількість туристів в ТГ
- Кількість розслідуваних злочинів на території ТГ
- Кількість спожитих електроенергії та газу в комунальних закладах ТГ.

Звіт про виконання цієї частини моніторингу готується як частина зведеного аналітичного моніторингового звіту.

3). Моніторинг виконання проектів місцевого розвитку, що складають План реалізації стратегії. Оцінюється стан виконання кожного проекту та ступінь досягнення результатів, передбачених технічним завданням на проект. Щоквартально (10 березня, 10 червня, 10 вересня і 10 грудня) відділ економічного розвитку, міжнародних відносин, інвестицій та туризму направляє відповідальним за моніторинг виконання стратегічного плану нагадування про необхідність надати квартальний моніторинговий звіт. До 15 числа зазначених місяців спеціалісти відділу економічного розвитку, міжнародних відносин, інвестицій та туризму повинні одержати моніторингові звіти.

На підставі результатів моніторингу відділ економічного розвитку, міжнародних відносин, інвестицій та туризму виносить на чергове засідання Комітету з управління впровадженням стратегії проміжний аналіз фінансових потреб, зведений по всіх стратегічних цілях. Затверджений Комітетом з управління впровадженням стратегії аналіз фінансових потреб надається до депутатських комісій для врахування під час розробки проекту бюджету на наступний рік чи внесення змін до бюджету.

## 8. КАТАЛОГ ТЕХНІЧНИХ ЗАВДАНЬ НА ПРОЕКТИ МІСЦЕВОГО РОЗВИТКУ

### Технічні завдання на проекти місцевого розвитку операційної цілі 1.1. Створення сприятливих передумов для розвитку бізнесу та залучення інвестицій

Завдання Стратегії, якому відповідає проект:	<b>1.1.1.</b> Створення нових інституцій місцевого економічного і територіального розвитку, підтримки підприємництва і фермерства та залучення інвестицій
Назва проекту:	<b>Створення центру надання адміністративних послуг в Перечинській ТГ</b>
Цілі проекту:	Облаштувати приміщення для розміщення ЦНАПу Перечинської ТГ за адресою: м. Перечин, вул.Ужгородська, буд.№ 76 та створення матеріально-технічної бази ЦНАПу
Територія на яку проект матиме вплив:	Перечинська ТГ
Орієнтовна кількість отримувачів вигод	452 суб'єкти підприємницької діяльності Перечинської ТГ Населення Перечинської ТГ – 12626 осіб (станом на 01.01.2017 року)
Стислий опис проекту:	<p>На даний час ЦНАП Перечинської ТГ знаходиться у одному з приміщень адмінбудинку міста, невеликому за площею, оскільки будівля для розміщення ЦНАПу в громаді відсутня. Пандуса біля даної будівлі немає. Тому у осіб з обмеженими фізичними можливостями відсутній доступ до Центру. Такі фактори не дають можливості суб'єктам надання адміністративних послуг повноцінно забезпечити виконання основних вимог Закону України “Про адміністративні послуги».</p> <p>За січень-листопад 2017 року центром надання адміністративних послуг у Перечинській ТГ надано суб'єктам звернень понад 8 тис. результатів адмінпослуг.</p> <p>У результаті побудови приміщення ЦНАПу Перечинської ТГ (з врахуванням всіх вимог) та в результаті забезпечення ЦНАПу матеріально-технічною базою передбачається збільшення обслуговування суб'єктів звернень (в тому числі буде створено доступ до Центру особам з обмеженими фізичними можливостями) та спрощено систему обслуговування суб'єктів підприємницької діяльності.</p> <p>На даний час, ЦНАПом надається суб'єктам звернень адміністративні послуги виключно виконавчих органів Перечинської міської ради.</p> <p>З метою забезпечення виконання розпорядження Кабінету Міністрів України від 16.05.2014 № 523 “Деякі питання надання адміністративних послуг органів виконавчої влади через центри надання адміністративних послуг” Перечинською міською радою здійснюються відповідні організаційні заходи стосовно будівництва ЦНАПу та створення його матеріально-технічної бази для включення переліку та надання адміністративних послуг територіальних органів міністерств та відомств через ЦНАП громади.</p>

<b>Очікувані результати:</b>	<ul style="list-style-type: none"> <li>Реалізація вказаного проекту дасть можливість повноцінно забезпечити виконання основних вимог Закону України “Про адміністративні послуги”, постанови КМУ від 01.08.2013 № 588 та розпорядження КМУ від 16.05.2014 № 523.</li> </ul>			
<b>Ключові заходи проекту:</b>	<ul style="list-style-type: none"> <li>Виділення відповідних видатків із бюджетів різних рівнів для належного матеріально-технічного, організаційно кадрового забезпечення ЦНАПу Перечинської ТГ.</li> </ul>			
<b>Період здійснення:</b>	<b>2018 – 2019 роки:</b>			
<b>Орієнтовна вартість проекту, тис. грн.</b>	<b>1 рік</b>	<b>2 рік</b>	<b>3 рік</b>	<b>Разом</b>
	<b>1500,0</b>	<b>1500,0</b>	<b>-</b>	<b>3000,0</b>
<b>Джерела фінансування:</b>	Державний, обласний та міський бюджет, кошти проектів та програм МТД, кошти інвесторів			
<b>Ключові потенційні учасники реалізації проекту:</b>	Закарпатська ОДА (департамент економічного розвитку і торгівлі); Перечинська міська рада; Територіальні органи міністерств та інших центральних органів виконавчої влади (суб’єкти надання адміністративних послуг); Причетні установи та організації			
<b>Інше:</b>				

<b>Завдання Стратегії, якому відповідає проект:</b>	1.1.2. Розроблення схеми планування території громади
<b>Назва проекту:</b>	<b>Розроблення Комплексного плану просторового розвитку громади</b>
<b>Цілі проекту:</b>	<ul style="list-style-type: none"> <li>прогнозування розвитку території громади;</li> <li>взаємоузгодження державних, громадських та приватних інтересів під час планування і забудови територій;</li> <li>визначення і раціональне взаємне розташування зон житлової та громадської забудови, виробничих, рекреаційних, природоохоронних, оздоровчих, історико-культурних та інших зон і об’єктів;</li> <li>встановлення режиму забудови територій, на яких передбачено провадження містобудівної діяльності.</li> </ul>
<b>Територія впливу проекту:</b>	Перечинська ТГ
<b>Орієнтовна кількість отримувачів вигод</b>	Населення ТГ – 12626 осіб (станом на 01.01.2017 року)
<b>Стислий опис проекту:</b>	У процесі об’єднання громади відбулася зміна меж Перечинської міської ради. Для забезпечення сталого розвитку створеної територіальної громади необхідно розробити містобудівну документацію – «Схему планування території» - як інструмент регулювання планування територій, вимоги якої будуть враховані при складанні програм розвитку громади.
<b>Очікувані результати:</b>	<ul style="list-style-type: none"> <li>Розроблено 1 комплексний план просторового розвитку території громади</li> <li>Розроблено 5 генеральних планів населених пунктів громади</li> </ul>

Завдання Стратегії, якому відповідає проект:	<ul style="list-style-type: none"> <li>• визначення розробника документації;</li> <li>• складання та затвердження проекту завдання територіальних громад; • надання розробнику вихідних даних, а також вимог щодо розміщення об'єктів державного й регіонального значення, або доручення щодо їх збирання;</li> <li>• узгодження проекту документації з органами місцевого самоврядування, що представляють інтереси суміжних територіальних громад, в частині врегулювання питань щодо територій спільних інтересів;</li> <li>• громадські слухання щодо врахування громадських інтересів в документації на місцевому рівні;</li> <li>• розгляд проекту документації архітектурно- містобудівною радою;</li> <li>• проведення експертизи документації;</li> <li>• подання на затвердження завершеного проекту документації.</li> </ul>								
<b>Ключові заходи проекту:</b>									
<b>Період здійснення:</b>	<b>2018 – 2025 роки:</b>								
<b>Орієнтовна вартість проекту, тис. грн.</b>	<b>1 рік</b>	<b>2 рік</b>	<b>3 рік</b>	<b>4 рік</b>	<b>5 рік</b>	<b>6 рік</b>	<b>7 рік</b>	<b>8 рік</b>	<b>Разом</b>
	150,0	200,0	-	-	7200,0	-	-	-	7550,0
<b>Джерела фінансування:</b>	Місцеві бюджети, кошти ДФРР, кошти МТД, інші надходження								
<b>Ключові потенційні учасники проекту:</b>	Міська рада, підрядні організації/установи, ГО «БФ «Центр громадських ініціатив»								
<b>Інше:</b>									

<b>Назва проекту:</b>	<b>Створення індустріального парку SHOVEN – ІННОВАЦІЙНЕ ЕКОЛОГІЧНЕ МІСТО</b>		
<b>Цілі проекту:</b>	<ul style="list-style-type: none"> <li>• збільшення кількості робочих місць</li> <li>• збільшення надходжень до бюджету громади</li> <li>• ефективне використання вільних земельних ресурсів</li> </ul>		
<b>Територія впливу проекту:</b>	с.Зарічово Перечинської ТГ		
<b>Орієнтовна кількість отримувачів вигод</b>	Населення ТГ – 14275 осіб (в т.ч. 1974 ВПО)		
<b>Стислий опис проекту:</b>	Проект передбачає виділення земельної ділянки для створення індустріального парку на території якого буде діяти та розвиватися медико-реабілітаційний комплекс із інфраструктурою, кластер із комбінованих індустріальних парків (екологічного, науково-технічного, виробничо-промислового, агро, IT тощо), агропромисловий комплекс, освітньо-науковий центр із інфраструктурою, школа та академія інновацій для дітей, соціальна інфраструктура, туристично-інноваційний кластер, транспортна та інженерна інфраструктура.		
<b>Очікувані результати:</b>	<ul style="list-style-type: none"> <li>• Створено 1 індустріальний парк</li> <li>• Створено нові робочі місця</li> <li>• Збільшено обсяг податкових надходжень до бюджету громади</li> </ul>		
<b>Ключові заходи проекту:</b>	<ul style="list-style-type: none"> <li>• Формування земельної ділянки</li> <li>• Реалізація заходів щодо створення індустріального парку</li> </ul>		
<b>Період здійснення:</b>	<b>2026– 2027 роки:</b>		
<b>Орієнтовна вартість проекту, тис. грн.</b>	<b>1 рік</b>	<b>2 рік</b>	<b>Разом</b>
	-	-	-
<b>Джерела фінансування:</b>	Місцеві бюджети, державний бюджет, кошти інвесторів, інші надходження		
<b>Ключові потенційні учасники проекту:</b>	Міська рада, інвестори		
<b>Інше:</b>			

<b>Завдання Стратегії, якому відповідає проекту</b>	1.1.3 Сприяння діяльності підприємств із заготівлі, переробки та збуту дикоростучих ягід та іншої продукції.
<b>Назва проекту:</b>	<b>Проведення циклу навчальних семінарів для власників ОСГ</b>
<b>Цілі проекту:</b>	<ul style="list-style-type: none"> <li>• Підвищення освітнього рівня власників ОСГ та с/г виробників;</li> <li>• Розвиток малого підприємництва у сільській місцевості.</li> </ul>
<b>Територія на яку проект матиме вплив:</b>	Перечинська ТГ
<b>Орієнтована кількість отримувачів вигод</b>	Переважно жителі сіл громади – 6,0 тис. осіб
	Половина населення громади - сільське, яке могло б вирощувати екологічно чисту продукцію. Успішне ведення власного господарства в умовах ринкової економіки, розширення умов для самозайнятості працездатних людей в селах, значною мірою залежить від наявних знань, умінь, навичок, досвіду населення. При реалізації проекту спочатку необхідно проаналізувати кращі практики. Для підтримки економічної активності населення необхідно проводити семінари та тренінги: 1) вирощування плодово-ягідної продукції, 2) зберігання вирощеної та отриманої продукції. Потрібно провести популяризацію

<b>Стислий опис проекту:</b>	навчальної програми для заохочення населення взяти участь у семінарі (тренінгу), допомогти в підготовці бізнес-планів. Для учнів старших класів сільських шкіл можливо б було ввести факультативний курс «Ведення бізнесу в сільській місцевості». Для навчання жителів громади новим технологіям та новітнім формам вирощування с\г продукції можливо було б залучити науковців, експертів, місцевих підприємців, які займаються такими ж видами діяльності, що сприятиме економічній активності населення. Доречно було б підготувати спеціальну літературу. Подання інформації, проведення семінарів чи тренінгів, забезпечать слухачів сучасними знаннями, що сприятиме розвитку підприємництва в сільських громадах, популяризації та підтримці сільськогосподарської кооперації, а відповідно і поступовому економічному зростанню сільських територій.							
<b>Очікуванні результати:</b>	<ul style="list-style-type: none"> <li>• Підвищено зацікавленість населення у виробництві екологічно чистої продукції</li> <li>• Підвищено економічну активність населення</li> </ul>							
	<ul style="list-style-type: none"> <li>• Підвищено рівень доходів населення громади.</li> <li>• Створено базу для створення переробних підприємств с\г продукції</li> <li>• Створено пакет навчально-методичних матеріалів</li> </ul>							
<b>Ключові заходи проекту:</b>	<ul style="list-style-type: none"> <li>• Інформування населення про час та проведення семінарів, тренінгів, співпраця зі ЗМІ;</li> <li>• Розробка навчальних програм, брошур;</li> <li>• Проведення навчальних семінарів (щонайменше 4 семінари);</li> <li>• Підготовка факультативного курсу «Ведення бізнесу у сільській місцевості» та викладання його в школах;</li> <li>• Популяризація прикладу успішного ведення власного господарства, започаткування бізнесу.</li> </ul>							
<b>Період здійснення:</b>	<b>2020-2025 роки:</b>							
<b>Орієнтована вартість проекту, тис. грн.</b>	<b>1 рік</b>	<b>2 рік</b>	<b>3 рік</b>	<b>4 рік</b>	<b>5 рік</b>	<b>6 рік</b>	<b>Разом</b>	
	<b>20,0</b>	<b>20,0</b>	<b>20,0</b>	<b>20,0</b>	<b>20,0</b>	<b>20,0</b>	<b>120,0</b>	
<b>Джерела фінансування:</b>	Державний та місцеві бюджети, програми та проекти міжнародної технічної допомоги.							
<b>Ключові потенційні учасники реалізації проекту:</b>	Перечинська міська рада, Закарпатський ВП Центру розвитку місцевого самоврядування, причетні установи та організації, громадські організації.							
<b>Інше:</b>								

<b>Завдання Стратегії, якому відповідає проекту</b>	1.1.3 Сприяння діяльності підприємств із заготівлі, переробки та збуту дикоростучих ягід та іншої продукції.
<b>Назва проекту:</b>	<b>Створення фермерських господарств на території Перечинської ТГ</b>
<b>Цілі проекту:</b>	Вирішення проблеми зайнятості населення та використання незадіяних земель сільськогосподарського призначення в громаді шляхом створення та діяльності фермерських господарств
<b>Територія на яку проект матиме вплив:</b>	Перечинська ТГ
<b>Орієнтована кількість отримувачів вигод</b>	100% жителів громади

<b>Стислий опис проекту:</b>	Даний проект спрямований на вирішення проблеми зайнятості населення та використання незадіяних земель сільськогосподарського призначення в громаді, виробництво місцевої продукції						
<b>Очікувані результати:</b>	<ul style="list-style-type: none"> <li>• Створено нові субєкти господарювання</li> <li>• Створено нові робочі місця</li> <li>• Започатковано виробництво локальної продукції (тваринництво, рослинництво тощо)</li> </ul>						
<b>Ключові заходи проекту:</b>	• Створення нових фермерських господарств						
<b>Період здійснення:</b>	2020-2025 роки:						
<b>Орієнтована вартість проекту, тис. грн.</b>	<b>1 рік</b>	<b>2 рік</b>	<b>3 рік</b>	<b>4 рік</b>	<b>5 рік</b>	<b>6 рік</b>	<b>Разом</b>
	200,0	200,0	200,0	200,0	200,0	200,0	1200,0
<b>Джерела фінансування:</b>	Державний та місцеві бюджети, програми та проекти міжнародної технічної допомоги.						
<b>Ключові потенційні учасники реалізації проекту:</b>	Перечинська міська рада, підприємці						
<b>Інше:</b>							

Завдання Стратегії, якому відповідає проект:	1.1.4. Підвищення інвестиційної привабливості Перечинської ТГ						
<b>Назва проекту:</b>	<b>Створення умов для популяризації інвестиційних можливостей громади</b>						
<b>Цілі проекту:</b>	Донесення інформації про інвестиційні можливості громади до потенційних інвесторів						
<b>Територія впливу проекту:</b>	Перечинська міська територіальна громада						
<b>Орієнтовна кількість отримувачів вигод</b>	Населення громади – 12626 осіб (станом на 01.01.2017 року) Потенційні інвестори						
<b>Стислий опис проекту:</b>	Проект передбачає виготовлення та поширення інформаційних матеріалів для потенційних інвесторів. Створені у рамках проекту інструменти інформаційної роботи будуть використовуватись при проведенні тематичних зустрічей/заходів, спрямованих на популяризацію інвестиційних можливостей громади.						
<b>Очікувані результати:</b>	<ul style="list-style-type: none"> <li>• Створені двомовні (українська та англійська) веб-сторінки для промоції інвестиційних можливостей громади.</li> <li>• Інвестиційні пропозиції громади наявні в базі даних інвестиційних об'єктів InvestUkraine, електронного ресурсу I-Go, інші ресурси та установи, що є посередниками між громадою та потенційними інвесторами</li> <li>• Створені відео- та MS PowerPoint презентації інвестиційних можливостей громади.</li> </ul>						

<b>Ключові заходи проекту:</b>	<ul style="list-style-type: none"> <li>• підготовка двомовних (українська та англійська) маркетингових матеріалів для інвесторів: папка, маркетингова брошура з загальним описом громади та детальні інформаційні листки з описом інвестиційних ділянок; розробка презентацій інвестиційних можливостей громади, підготовлених в програмі MS PowerPoint; включення інвестиційних пропозицій громади в базу даних інвестиційних об'єктів InvestUkraine (Українського центру сприяння іноземному інвестуванню), електронного ресурсу I-Go, інші ресурси та установи, що є посередниками між громадою та потенційними інвесторами; розробка веб-сторінок (веб-сайту) англійською та українською мовами для промоції громади як вигідного місця «для ведення бізнесу» та інвестування.</li> </ul>								
<b>Період здійснення:</b>	<b>2018 – 2025 роки:</b>								
<b>Орієнтована вартість проекту, тис. грн.</b>	<b>1 рік</b>	<b>2 рік</b>	<b>3 рік</b>	<b>4 рік</b>	<b>5 рік</b>	<b>6 рік</b>	<b>7 рік</b>	<b>8 рік</b>	<b>Разом</b>
	<b>10,0</b>	<b>10,0</b>	<b>10,0</b>	<b>10,0</b>	<b>10,0</b>	<b>10,0</b>	<b>10,0</b>	<b>10,0</b>	<b>70,0</b>
<b>Джерела фінансування:</b>	Міський бюджет, кошти ДУРР								
<b>Ключові потенційні учасники проекту:</b>	Перечинська міська рада, громадські організації								
<b>Інше:</b>									

Завдання Стратегії, якому відповідає проект:	1.1.4. Підвищення інвестиційної привабливості Перечинської ТГ								
Назва проекту:	Підготовка об'єктів для залучення інвестицій у Перечинській ТГ								
Цілі проекту:	Провести обстеження та визначити об'єкти для залучення інвестицій								
Територія впливу проекту:	Перечинська ТГ								
Орієнтовна кількість отримувачів вигод	Населення громади – 12626 осіб, Потенційні інвестори								
Стислий опис проекту:	Перечинська громада має ряд об'єктів, які можуть бути запропоновані інвесторам – вільні від забудови земельні ділянки, а також приміщення різного призначення. Для того, щоб інформація про ці об'єкти стала доступною для потенційних інвесторів (вітчизняних та іноземних), необхідно, провести інвентаризацію та паспортизацію таких об'єктів. Розмістити базу даних об'єктів на сайті громади двома мовами (українською, англійською), внести базу даних в електронний ресурс «I-Go», в інші установи, які є посередниками між громадами та потенційними інвесторами.								
Очікувані результати:	<ul style="list-style-type: none"> <li>База даних об'єктів для залучення інвестицій двома мовами (українською, англійською)</li> </ul>								
Ключові заходи проекту:	<ul style="list-style-type: none"> <li>проведення інвентаризації об'єктів, які можуть становити інвестиційний інтерес;</li> <li>формування двомовної бази даних об'єктів для залучення інвестицій;</li> <li>розміщення бази даних інвестиційних об'єктів на електронних ресурсах, ЗМІ, інших установах-посередниках</li> </ul>								
Період здійснення:	<b>2018 – 2025 роки:</b>								
Орієнтована вартість проекту, тис. грн.	<b>1 рік</b>	<b>2 рік</b>	<b>3 рік</b>	<b>4 рік</b>	<b>5 рік</b>	<b>6 рік</b>	<b>7 рік</b>	<b>8 рік</b>	<b>Разом</b>
	100,0	50,0	50,0	50,0	50,0	50,0	50,0	50,0	400,0
Джерела фінансування:	Місцеві бюджети, кошти ДФРР, кошти МТД, інші надходження								
Ключові потенційні учасники проекту:	Перечинська міська рада, ГО «БФ «Центр громадських ініціатив».								
Інше:									

## Технічні завдання на проекти місцевого розвитку операційної цілі 1.2. Розвиток туризму

Завдання Стратегії, якому відповідає проект:	1.2.1. Популяризація діяльності туристичних об'єктів, брендинг громади та інформаційна підтримка туристичного потенціалу.								
Назва проекту:	<b>Популяризація діяльності Краєзнавчого музею міста Перечин</b>								
Цілі проекту:	Збереження та популяризації історії краю, місцевих традицій та звичаїв, підвищення туристичної привабливості Перечинської громади								
Територія на яку проект матиме вплив:	Перечинська ТГ								
Орієнтовна кількість отримувачів вигод	Населення громади – 12626 осіб Туристи								
Стислий опис проекту:	Проектом передбачено сприяння та популяризація діяльності Краєзнавчого музею міста. Мета роботи музею – це збереження історії громади, ознайомлення відвідувачів з історичними подіями, які відбувалися на території громади, з людьми і цілими сім'ями, які колись проживали в громаді і зробили значний внесок у її розвиток. Музей також сприятиме збереженню та популяризації місцевих звичаїв та традицій, проводить майстер-класи на різну тематику для дітей шкільного віку (малювання, гончарство, плетіння, виготовлення свічок, виготовлення декоративних елементів). Також заплановано налагодити співпрацю з закладами освіти та культури щодо проведення екскурсій та інших культурно-масових заходів за участю Краєзнавчого музею міста. В рамках проекту також заплановано обмінні поїздки до інших музеїв України та закордону.								
Очікувані результати:	<ul style="list-style-type: none"> <li>• Підвищено туристичну привабливість громади</li> <li>• Збільшено потік туристів до громади</li> <li>• Збережено місцеві історію, звичаї та традиції</li> </ul>								
Ключові заходи проекту:	<ul style="list-style-type: none"> <li>• Створення веб-ресурсу та бази даних Краєзнавчого музею міста Перечин</li> <li>• Ознайомлення туристів з туристичним потенціалом громади</li> <li>• Проведення екскурсій для школярів, дошкільнят, гостей громади, гостей музею тощо</li> <li>• Заходи щодо обміну досвідом з іншими музеями Закарпаття, України та з закордонними музеями.</li> </ul>								
Період здійснення:	2018-2025								
Орієнтована вартість проекту, тис. грн.	1 рік	2 рік	3 рік	4 рік	5 рік	6 рік	7 рік	8 рік	Разом
	25,0	25,0	50,0	50,0	50,0	50,0	50,0	50,0	350,0
Джерела фінансування:	Місцеві бюджети, кошти ДФРР, МТД								
Ключові потенційні учасники реалізації проекту:	Перечинська міська рада, Туристичні агенції, Громадські організації, Краєзнавчий музей міста Перечин								
Інше:									

Завдання Стратегії, якому відповідає проект:	1.2.1. Популяризація діяльності туристичних об'єктів, брендинг громади та інформаційна підтримка туристичного потенціалу.
<b>Назва проекту:</b>	<b>Щорічний фестиваль «Лемківська ватра»</b>
<b>Цілі проекту:</b>	Створення привабливого іміджу Перечинської ТГ та розвитку бізнесу й залучення інвестицій, підвищення туристичної привабливості регіону шляхом проведення міжнародного фольклорного фестивалю «Лемківська ватра» на території єдиного в Закарпатській області осередку лемків – Лемківської садиби. Популяризація і збереження традицій та ремесел лемків в нашому регіоні.
<b>Територія на яку проект матиме вплив:</b>	Перечинська ТГ Закарпатська область
<b>Орієнтовна кількість отримувачів вигод</b>	Населення ТГ – 12626 осіб Населення Закарпатської області – 1259000 осіб Туристи
<b>Стислий опис проекту:</b>	<p>Даним проектом ми пропонуємо щорічно на постійній основі проводити Закарпатський обласний фестиваль лемків у їхньому осередку, безпосередньо там, де вони колись проживали, тобто на території хати-музею «Лемківська садиба» у с.Зарічово. Це буде символічно і дозволить краще показати та роз'яснити побут, традиції та ремесла лемків, а близькість до кордону з ЄС дозволить долучити до даного фестивалю представників з сусідніх європейських країн. У рамках проведення даного фестивалю передбачено виступи колективів художньої самодіяльності Лемківщини, проведення майстер-класів ремесел лемків, театралізованих вистав, спортивно-розважальних змагань, представлення традиційної кулінарії всіх народностей, які проживали та проживають на території Перечинської ТГ. Це сприятиме культурно-економічному розвитку нашого краю, розвитку малого та середнього бізнесу на території об'єднаної громади. Зважаючи на близькість до країн ЄС, де проживають лемки, у разі реалізації даного проекту, Перечинська ТГ стане одним з центрів та осередком Лемківщини всієї Європи. Це сприятиме підвищенню туристичної привабливості нашої громади, збільшенню потоку туристів, а отже формуванню сприятливого туристичного та інвестиційного іміджу. Для проведення фестивалю планується закупити народні костюми лемків та музичні інструменти для учасників колективів художньої самодіяльності, обладнання для гончарного ремесла (у період між проведенням фестивалю таке обладнання буде надано музею для проведення безкоштовних занять з гончарства для дітей та дорослих), декорації та інше. У майбутньому це сприятиме зменшенню витрат на проведення даного фестивалю.</p> <p>Для формування привабливого туристичного іміджу громади, традицій і культури лемків пропонується створити Інтернет-портал, на якому буде розміщена інформація про лемків та туристичний потенціал Перечинської ТГ. Також передбачається друк серії статей, брошур та зйомка відеороликів про історію, традиції та культуру лемків.</p> <p>Одним з продуктів нашого проекту буде розробка серії туристичних маршрутів «Шляхами лемків» (регіональний та міжнародний). Збільшення кількості туристів також сприятиме розвитку готельно-ресторанного бізнесу на території ТГ та розвитку мережі автентичних гастрономічних закладів на території ТГ (на даний момент у місті Перечин вже діє корчма-ресторан «Підкова»). Буде організовано серію тренінгів для жителів громади з метою розвитку зелених садіб в лемківському стилі.</p>

<b>Очікувані результати:</b>	<ul style="list-style-type: none"> <li>• проведення щорічного Закарпатського обласного фестивалю лемків «Лемківська ватра» безпосередньо на території єдиного наявного осередку лемків на Закарпатті</li> <li>• Інтегрування звичаїв та побуту лемків в життя громади</li> <li>• Підвищення туристичної привабливості регіону</li> <li>• Привернення уваги міжнародної спільноти до культури лемків</li> <li>• Створення привабливого іміджу громади та регіону</li> <li>• Створення передумов для розвитку бізнесу й залучення інвестицій для розвитку регіону</li> <li>• Розкриття історично-культурного потенціалу хати-музею «Лемківська садиба»</li> </ul>																		
<b>Ключові заходи проекту:</b>	<ul style="list-style-type: none"> <li>• Проведення міжнародного фольклорного фестивалю «Лемківська ватра» на території єдиного в Закарпатській області осередку лемків – Лемківської садиби</li> <li>• Створення інтернет порталу туристичного та культурного потенціалу Перечинської ТГ.</li> <li>• Проведення майстер класів та навчальних воркшопів з метою відродження ремесел та традицій лемків</li> <li>• Надання консультативної допомоги жителям громади у створенні зелених садіб у лемківському стилі</li> <li>• Популяризація традицій лемків та культурного потенціалу громади</li> <li>• Формування сприятливих умов для розвитку малого та середнього бізнесу в сервісній сфері,</li> <li>• Створення туристичного маршруту «Шляхами лемків».</li> </ul>																		
<b>Період здійснення:</b>	<b>2018-2025 роки</b>																		
<b>Орієнтована вартість проекту, тис. грн.</b>	<table border="1"> <thead> <tr> <th>1 рік</th> <th>2 рік</th> <th>3 рік</th> <th>4 рік</th> <th>5 рік</th> <th>6 рік</th> <th>7 рік</th> <th>8 рік</th> <th>Разом</th> </tr> </thead> <tbody> <tr> <td>200,0</td> <td>200,0</td> <td>200,0</td> <td>200,0</td> <td>200,0</td> <td>200,0</td> <td>200,0</td> <td>200,0</td> <td>1400,0</td> </tr> </tbody> </table>	1 рік	2 рік	3 рік	4 рік	5 рік	6 рік	7 рік	8 рік	Разом	200,0	200,0	200,0	200,0	200,0	200,0	200,0	200,0	1400,0
1 рік	2 рік	3 рік	4 рік	5 рік	6 рік	7 рік	8 рік	Разом											
200,0	200,0	200,0	200,0	200,0	200,0	200,0	200,0	1400,0											
<b>Джерела фінансування:</b>	Місцеві бюджети, кошти МТД,ДФРР, інші																		
<b>Ключові потенційні учасники реалізації проекту:</b>	Перечинська міська рада Закарпатська обласна рада Закарпатська ОДА Громадські організації																		
<b>Інше:</b>																			

<b>Завдання Стратегії, якому відповідає проект:</b>	1.2.1. Популяризація діяльності туристичних об'єктів, брендинг громади та інформаційна підтримка туристичного потенціалу.
<b>Назва проекту:</b>	<b>Щорічний Перечинський півмарафон Федора Фекети</b>
<b>Цілі проекту:</b>	Створення привабливого іміджу Перечинської ТГ, підвищення туристичної привабливості шляхом проведення Перечинського півмарафону Федора Фекети в рамках щорічного святкування Дня міста.
<b>Територія, на яку проект матиме вплив:</b>	Перечинська ТГ Закарпатська область
<b>Орієнтовна кількість отримувачів вигод</b>	Населення ТГ – 12626 осіб Населення Закарпатської області – 1259000 осіб Туристи

<b>Стислий опис проекту:</b>	Даним проектом передбачено проведення Перечинського напівмарафону Федора Фекети в рамках щорічного святкування Дня міста Перечин. Це буде символічно і дозволить краще показати історію громади, сприятиме підвищенню туристичної привабливості нашої громади, збільшенню потоку туристів, а отже формуванню сприятливого туристичного та інвестиційного іміджу.				
<b>Очікувані результати:</b>	<ul style="list-style-type: none"> <li>• Збільшено кількість щорічних культурно-масових та тематичних спортивних заходів на території громади</li> <li>• Підвищено туристичну привабливість громади</li> <li>• Підтримано привабливий імідж громади</li> </ul>				
<b>Ключові заходи проекту:</b>	<ul style="list-style-type: none"> <li>• Оголошення про захід та реєстрацію на захід</li> <li>• Створення інтернет-реєстрації на захід</li> <li>• Створення команди організаторів та супроводу заходу, забезпечення матеріально-технічної бази (в тому числі харчування та нагороди для учасників та переможців)</li> <li>• Проведення щорічного Напівмарафону Федора Фекети в рамках святкування Дня міста</li> <li>• Нагородження переможців</li> </ul>				
<b>Період здійснення:</b>	<b>2022-2025 роки</b>				
<b>Орієнтована вартість проекту, тис. грн.</b>	<b>1 рік</b>	<b>2 рік</b>	<b>3 рік</b>	<b>4 рік</b>	<b>Разом</b>
	<b>30,0</b>	<b>30,0</b>	<b>30,0</b>	<b>30,0</b>	<b>120,0</b>
<b>Джерела фінансування:</b>	Місцеві бюджети, кошти МТД,ДФРР, інші				
<b>Ключові потенційні учасники реалізації проекту:</b>	Перечинська міська рада, Громадські організації				
<b>Інше:</b>					

<b>Завдання Стратегії, якому відповідає проект:</b>	1.2.1. Популяризація діяльності туристичних об'єктів, брендинг громади та інформаційна підтримка туристичного потенціалу
<b>Назва проекту:</b>	<b>Популяризація туристичних об'єктів Перечинської громади</b>
<b>Цілі проекту:</b>	Підвищення туристичної привабливості громади шляхом популяризації туристичних об'єктів.
<b>Територія на яку проект матиме вплив:</b>	Перечинська ТГ, Закарпатська область
<b>Орієнтовна кількість отримувачів вигод</b>	Населення ТГ – 12626 осіб, Населення Закарпатської області – 1259000 осіб, Туристи
<b>Стислий опис проекту:</b>	В рамках проекту буде розроблено інформаційні матеріали, відео та фото про туристичні атракції Перечинської громади, інфоматеріали буде інтегровано на веб-ресурси громади та на тематичні інтернет-сторінки Закарпаття. Заплановано виготовити сувенірну продукцію з візуалізацією туристичних атракцій громади, проведення екскурсій тощо.
<b>Очікувані результати:</b>	<ul style="list-style-type: none"> <li>• Розроблено систему популяризації місцевих туристичних атракцій</li> <li>• Створено базу промоматеріалів місцевих туристичних та історичних об'єктів</li> <li>• Створення передумов для розвитку бізнесу й залучення інвестицій для розвитку регіону</li> <li>• Розкриття туристичного та історико-культурного потенціалу Перечинської громади</li> </ul>

<b>Ключові заходи проекту:</b>	<ul style="list-style-type: none"> <li>Створення інтернет-порталу туристичного та культурного потенціалу Перечинської громади.</li> <li>Проведення майстер-класів та навчальних воркшопів з метою популяризації та збереження місцевих ремесел та традицій</li> <li>Проведення культурно-масових заходів, що мають на меті збереження та популяризацію місцевих звичаїв, традицій та об'єктів туризму.</li> </ul>				
<b>Період здійснення:</b>	<b>2022-2025 роки</b>				
<b>Орієнтована вартість проекту, тис. грн.</b>	<b>1 рік</b>	<b>2 рік</b>	<b>3 рік</b>	<b>4 рік</b>	<b>Разом</b>
	<b>30,0</b>	<b>30,0</b>	<b>30,0</b>	<b>30,0</b>	<b>120,0</b>
<b>Джерела фінансування:</b>	Місцеві бюджети, кошти МТД,ДФРР, інші				
<b>Ключові потенційні учасники реалізації проекту:</b>	Перечинська міська рада Закарпатська обласна рада Закарпатська ОДА Громадські організації				
<b>Інше:</b>					

Завдання Стратегії, якому відповідає проект:	1.2.1. Популяризація діяльності туристичних об'єктів, брендинг громади та інформаційна підтримка туристичного потенціалу.
<b>Назва проекту:</b>	<b>Створення туристичних маршрутів</b>
<b>Цілі проекту:</b>	Підвищення туристичної привабливості Перечинської громади, збільшення потоку туристів в громаду
<b>Територія впливу проекту:</b>	Перечинська ТГ, Закарпатська область.
<b>Орієнтовна кількість отримувачів вигод</b>	Населення ТГ – 12626 осіб Населення Закарпатської області – 1259,0 тис.осіб Туристи
<b>Стислий опис проекту:</b>	З метою збереження традицій зникаючої культури лемків, які раніше проживали на території Перечинської ТГ, необхідно підтримувати та сприяти розвитку даної етнокультури. Одним з таких заходів буде створення туристичного продукту «Шляхами лемків» - розробка регіонального (в перспективі - міжнародного) туристичного маршруту з визначенням атракцій та їх формуванням. Це сприятиме соціально-економічному розвитку громади, збільшенню кількості туристів, розвитку готельно-ресторанного бізнесу та мережі автентичних гастрономічних закладів на території ТГ. Загалом заплановано розробити декілька туристичних маршрутів.
<b>Очікувані результати:</b>	<ul style="list-style-type: none"> <li>Розроблено туристичний маршрут (піший, велосипедний, ін.), визначення атракцій з їх маркуванням.</li> <li>Проведено широке інформування потенційних споживачів туристичних послуг.</li> </ul>
<b>Ключові заходи проекту:</b>	<ul style="list-style-type: none"> <li>Створення робочої групи, визначення маршрутів, які мають найвищий потенціал з точки зору подальшого впливу на зростання туристичних потоків та створення можливостей для збільшення доходів мешканців громади від надання туристичних послуг.</li> </ul>

	<ul style="list-style-type: none"> <li>• Ідентифікація фізичних осіб, підприємств, організацій, які потенційно можуть отримувати додаткові прибутки від надання туристичних послуг та залучення їх до всіх подальших заходів у рамках проекту.</li> <li>• Збір інформаційних (текстових, графічних, аудіо, відео) матеріалів та створення на їх основі веб-сторінок для промоції туристичних маршрутів, у т.ч. у соціальних мережах.</li> <li>• Виготовлення інформаційних табличок, стендів та вказівників до найважливіших туристичних об'єктів.</li> </ul>												
<b>Період здійснення:</b>	<b>2018-2023 роки:</b>												
<b>Орієнтовна вартість проекту, тис.грн.</b>	<table border="1"> <thead> <tr> <th>1 рік</th> <th>2 рік</th> <th>3 рік</th> <th>4 рік</th> <th>5 рік</th> <th>Разом</th> </tr> </thead> <tbody> <tr> <td>50,0</td> <td>-</td> <td>-</td> <td>-</td> <td>100,0</td> <td>150,0</td> </tr> </tbody> </table>	1 рік	2 рік	3 рік	4 рік	5 рік	Разом	50,0	-	-	-	100,0	150,0
1 рік	2 рік	3 рік	4 рік	5 рік	Разом								
50,0	-	-	-	100,0	150,0								
<b>Джерела фінансування:</b>	Місцеві бюджети, кошти ДФРР, МТД												
<b>Ключові потенційні учасники проекту:</b>	Перечинська міська рада. Фізичні особи, підприємства, організації, які потенційно можуть отримувати додаткові прибутки від надання туристичних послуг, громадські організації												
<b>Інше:</b>													

Завдання Стратегії, якому відповідає проект:	1.2.1. Популяризація діяльності туристичних об'єктів, брендинг громади та інформаційна підтримка туристичного потенціалу.
Назва проекту:	<b>Створення бренду Перечинської ТГ</b>
Цілі проекту:	<ul style="list-style-type: none"> <li>• розробка концепції бренду як інструменту підвищення конкурентоздатності ТГ</li> <li>• підготовка пакету стратегічних ініціатив і проектів, спрямованих на просування даного бренду</li> <li>• створення сучасного, привабливого візуального символу громади</li> <li>• побудова програми просування і комунікацій бренду</li> </ul>
Територія на яку проект матиме вплив:	Перечинська ТГ
Орієнтовна кількість отримувачів вигод	Населення ТГ – 12626 осіб Туристи
Стислий опис проекту:	<p>Проект передбачає створення інструменту – бренду Перечинської ТГ для популяризації та інформування потенційних споживачів його послуг доступними у сучасному світі засобами та інформаційними форматами. Перечинська ТГ є одним з осередків лемків. Наявність лікувальних мінеральних вод, наявність цікавих туристичних об'єктів мають створити єдиний бренд громади – як потужної точки економічного зростання не лише в ТГ, а й в регіоні в цілому. Передбачено використати комплексний підхід до створення бренду громади. Популяризація традицій та ремесел етнокультури лемків стане тим чинником, що дозволить продуктивно розвивати інші дотичні та суміжні сфери. Зокрема туристичний сервіс стимулюватиме всіх зацікавлених інвестувати у розвиток готельно- ресторанного, рекреаційного комплексу, інші сфери послуг, в цілому створювати нові робочі місця та збільшувати самозайнятність населення, доходи бюджетів різних рівнів. Також передбачено виготовлення сувенірів з емблемою бренду. Це розвитковий проект.</p>

Очікувані результати:	Розроблено бренд, що включає: <ul style="list-style-type: none"> <li>опис концепції бренду ТГ</li> <li>презентацію бренду громади</li> <li>презентації етнокультури лемків, адресовані ключовим цільовим групам</li> <li>інструкцію/керівництво з візуальних комутацій бренду</li> <li>план першочергових дій з розвитку бренду громади</li> <li>пакет стратегічних ініціатив та проєктів, спрямованих на просування бренду громади</li> </ul>			
Ключові заходи проєкту:	<ul style="list-style-type: none"> <li>Брендо-орієнтований аналіз громади;</li> <li>Розробка платформи бренду громади;</li> <li>Розробка компонентів системи комунікацій бренду громади;</li> <li>Розробка програми дій орієнтованої на втілення концепції бренду громади</li> </ul>			
Період здійснення:	2023 – 2024 роки:			
Орієнтовна вартість проєкту, тис. грн.	1 рік	2 рік	3 рік	Разом
	20,0	30,0	-	50,0
Джерела фінансування:	Місцеві бюджети, кошти ДФРР, МТД. Інших осіб, що незаборонено чинним законодавством України			
Ключові потенційні учасники реалізації проєкту:	Перечинська міська рада, населення громади інвестори громадські організації			
Інше:				

Завдання Стратегії, якому відповідає проєкт:	1.2.2. Збереження та розширення комплексу об'єктів історичної спадщини краю.			
Назва проєкту:	<b>Капітальний ремонт 100-річного Сімерського мосту у Перечинській ТГ</b>			
Цілі проєкту:	Створення привабливого іміджу Перечинської ТГ та розвитку туристичної інфраструктури, збільшення потоку туристів.			
Територія впливу проєкту:	Перечинська ТГ			
Орієнтовна кількість отримувачів вигод	Населення громади – 12626 осіб Туристи			
Стислий опис проєкту:	На території ТГ розташований Старий Сімерський міст, збудований у 1900 роках за проєктом австрійських інженерів за технологією Ейфелевої вежі. На даний час об'єкт знаходиться в аварійному стані, частина бетонного покриття мосту відсутня. Заплановано провести капітальний ремонт об'єкту та зробити його туристично привабливим місцем нашої громади. У майбутньому 100-річний Сімерський міст стане «родзинкою» Перечинської ТГ.			
Очікувані результати:	<ul style="list-style-type: none"> <li>Підвищення туристичної привабливості громади</li> <li>Створення привабливого іміджу громади та регіону</li> <li>Створення передумов для розвитку бізнесу й залучення інвестицій для розвитку регіону</li> <li>Покращення туристичної інфраструктури краю</li> </ul>			
Ключові заходи проєкту:	<ul style="list-style-type: none"> <li>Вибір підрядної організації та проведення ремонтних робіт</li> <li>Введення в експлуатацію об'єкту</li> <li>Маркетингові заходи стосовно популяризації 100-річного мосту як об'єкту історичної спадщини та туристично привабливого місця Перечинської ТГ</li> </ul>			
Період здійснення:	<b>2024-2025</b>			

<b>Орієнтовна вартість проекту, тис.грн.</b>	<b>1 рік</b>	<b>2 рік</b>	<b>3 рік</b>	<b>Разом</b>
	<b>700,0</b>	<b>800,0</b>	<b>-</b>	<b>1500,0</b>
<b>Джерела фінансування:</b>	Місцеві бюджети, кошти ДФРР, МТД			
<b>Ключові потенційні учасники проекту:</b>	Перечинська міська рада Громадські організації			
<b>Інше:</b>				

Завдання Стратегії, якому відповідає проект:	1.2.2. Збереження та розширення комплексу об'єктів історичної спадщини краю.			
<b>Назва проекту:</b>	<b>Комплекс робіт (реставрація та консервація) зі збереження об'єкту історичної спадщини - Першої аптеки в м. Перечин</b>			
<b>Цілі проекту:</b>	Збереження об'єкту архітектурної спадщини громади – Першої аптеки міста Перечин			
<b>Територія впливу проекту:</b>	Перечинська ТГ			
<b>Орієнтовна кількість отримувачів вигод</b>	Населення ТГ – 12626 осіб Туристи			
<b>Стислий опис проекту:</b>	На території міста Перечин знаходиться один з об'єктів архітектурної спадщини Перечинщини – перша аптека, яка за часів СРСР була лідером з випуску мазі Вишневецького. На даний час має місце руйнація фасаду будівлі. Даним проектом передбачено провести комплекс робіт зі збереження фасаду будівлі першої аптеки в м.Перечин та заходи стосовно популяризації об'єкту серед туристів.			
<b>Очікувані результати:</b>	<ul style="list-style-type: none"> <li>• Покращення стану Першої аптеки в м.Перечин</li> <li>• Формування туристично привабливого іміджу громади</li> </ul>			
<b>Ключові заходи проекту:</b>	<ul style="list-style-type: none"> <li>• Вибір підрядної організації та проведення робіт</li> <li>• Маркетингові заходи стосовно популяризації Першої аптеки як об'єкту історичної спадщини та туристично привабливого місця Перечинської ТГ</li> </ul>			
<b>Період здійснення:</b>	<b>2024-2025</b>			
<b>Орієнтовна вартість проекту, тис.грн.</b>	<b>1 рік</b>	<b>2 рік</b>	<b>3 рік</b>	<b>Разом</b>
	<b>900,0</b>	<b>900,0</b>	<b>-</b>	<b>1800,0</b>
<b>Джерела фінансування:</b>	Місцеві бюджети, кошти ДФРР, МТД			
<b>Ключові потенційні учасники проекту:</b>	Перечинська міська рада Підрядні організації Громадські організації			
<b>Інше:</b>				

Завдання Стратегії, якому відповідає проект:	1.2.2. Збереження та розширення комплексу об'єктів історичної спадщини краю.			
<b>Назва проекту:</b>	<b>Облаштування території довкола об'єкту історичної спадщини - 200-літнього дуба в м.Перечин.</b>			
<b>Цілі проекту:</b>	Збереження та популяризації історичної спадщини громади			
<b>Територія впливу проекту:</b>	Перечинська ТГ, зокрема м.Перечин			
<b>Орієнтовна кількість отримувачів вигод</b>	Населення ТГ – 12626 осіб, зокрема населення м.Перечин - 6691 осіб			

<b>Стислий опис проекту:</b>	Даним проектом пропонується організувати благоустрій території навколо 200-літнього дуба в м.Перечин. Дерево є об'єктом історичної спадщини. З метою його збереження та сприяння популяризації серед туристів, передбачено провести комплекс робіт: облаштувати майданчик біля дуба, встановити інформаційний стенд про об'єкт, розробити історичну довідку, проведення рекламних заходів та інформування серед населення громади та потенційних туристів, внесення об'єкту в базу даних туристично привабливих об'єктів Перечинської ТГ та Закарпаття в цілому. Це сприятиме збереженню об'єктів історичної спадщини краю, підвищення туристичної привабливості регіону, збільшення потоку туристів в громаду, формування іміджу громади як туристично привабливої та дасть додаткову можливість для розвитку готельного-ресторанного бізнесу в ТГ.			
<b>Очікувані результати:</b>	<ul style="list-style-type: none"> <li>• Підвищення туристичної привабливості громади</li> <li>• Збереження історичної спадщини краю</li> <li>• Збільшення потоку туристів</li> <li>• Формування туристично привабливого іміджу громади</li> <li>• Розвиток бізнесу</li> <li>• Збільшення доходів місцевого бюджету</li> </ul>			
<b>Ключові заходи проекту:</b>	<ul style="list-style-type: none"> <li>• Проведення благоустрою</li> <li>• Рекламні заходи</li> </ul>			
<b>Період здійснення:</b>	2018-2025			
<b>Орієнтовна вартість проекту, тис.грн.</b>	<b>1 рік</b>	<b>2 рік</b>	<b>3 рік</b>	<b>Разом</b>
	<b>90,0</b>	<b>-</b>	<b>-</b>	<b>90,0</b>
<b>Джерела фінансування:</b>	Місцеві бюджети, кошти ДФРР, МТД, інші			
<b>Ключові потенційні учасники проекту:</b>	Перечинська міська рада Громадські організації Приватні підприємці			
<b>Інше:</b>				

Завдання Стратегії, якому відповідає проект:	1.2.2. Збереження та розширення комплексу об'єктів історичної спадщини краю.			
<b>Назва проекту:</b>	<b>Хрест розстріляним землякам</b>			
<b>Цілі проекту:</b>	Збереження та популяризації історії громади			
<b>Територія впливу проекту:</b>	Перечинська ТГ, зокрема м.Перечин			
<b>Орієнтовна кількість отримувачів вигод</b>	Населення ТГ – 12626 осіб, зокрема населення м.Перечин - 6691 осіб			
<b>Стислий опис проекту:</b>	Проект спрямований на збереження пам'яті про історичні події березня 1939 року, коли в м.Перечин на території мікрорайону Яслище були розстріляні 8 наших земляків - січових стрільців, та облаштування благоустрою території біля Хреста розстріляним землякам у м.Перечин як об'єкта історії громади			
<b>Очікувані результати:</b>	створено передумови для збереження збереження історії громади, про події березня 1939 року в м.Перечин, а саме пам'яті про січових стрільців, які були розстріляні в березні 1939 року			
<b>Ключові заходи проекту:</b>	Облаштування благоустрою території історичного місця			
<b>Період здійснення:</b>	2021-2022			
<b>Орієнтовна вартість проекту, тис.грн.</b>	<b>1 рік</b>	<b>2 рік</b>	<b>3 рік</b>	<b>Разом</b>
	<b>100,0</b>	<b>50,0</b>	<b>-</b>	<b>150,0</b>
<b>Джерела фінансування:</b>	Місцеві бюджети, кошти ДФРР, МТД, інші			

<b>Ключові потенційні учасники проекту:</b>	Перечинська міська рада Місцева комунальна служба Підрядна організація
<b>Інше:</b>	

Завдання Стратегії, якому відповідає проект:	1.2.3. Розвиток та покращення туристичної інфраструктури.			
<b>Назва проекту:</b>	<b>Створення рекреаційних зон на території поруч з джерелами мінеральних вод та води з іонами срібла у населених пунктах Перечинської ТГ.</b>			
<b>Цілі проекту:</b>	- забезпечення змістовного відпочинку та оздоровлення жителів Перечинської територіальної громади; - залучення зовнішніх туристичних потоків, популяризація туристичного потенціалу ТГ			
<b>Територія впливу проекту:</b>	Сільські населені пункти Перечинської ТГ.			
<b>Орієнтовна кількість отримувачів вигод</b>	Потенційні відвідувачі рекреаційної зони та споживачі туристичних послуг			
<b>Стислий опис проекту:</b>	Рекреаційна зона перебуває в незадовільному стані. Необхідно провести благоустрій територій біля озер, джерел мінеральних вод та води з іонами срібла в Перечинській громаді, об'єктів рекреаційної зони, що перебувають в комунальній власності громади. Зокрема, джерело води з іонами срібла у с. Сімер, джерела мінеральних вод у селах Сімерки та Зарічово.			
<b>Очікувані результати:</b>	<ul style="list-style-type: none"> <li>• Забезпечено благоустрій рекреаційних зон громади</li> <li>• Активно залучаються туристичні групи,</li> <li>• Об'єкти включені до транзитних туристичних маршрутів.</li> </ul>			
<b>Ключові заходи проекту:</b>	<ul style="list-style-type: none"> <li>• Благоустрій рекреаційних зон, очистка озер, джерел води</li> <li>• облаштування бігових та велосипедних доріжок, спортивних та дитячих майданчиків, станції прокату плавальних засобів та спортивного інвентаря,</li> <li>• встановлення канатно-крісельної дороги.</li> </ul>			
<b>Період здійснення:</b>	<b>2021– 2023 роки:</b>			
<b>Орієнтовна вартість проекту, тис.грн.</b>	<b>1 рік</b>	<b>2 рік</b>	<b>3 рік</b>	<b>Разом</b>
	<b>100,0</b>	<b>100,0</b>	<b>100,0</b>	<b>300,0</b>
<b>Джерела фінансування:</b>	Міський бюджет, державний бюджет, кошти МТД, інші надходження від третіх осіб			
<b>Ключові потенційні учасники проекту:</b>	Перечинська міська рада, громадські організації			
<b>Інше:</b>				

Завдання Стратегії, якому відповідає проект:	1.2.3. Розвиток та покращення туристичної інфраструктури.			
<b>Назва проекту:</b>	<b>Встановлення дорожніх знаків та інформаційних вказівників У населених пунктах громади</b>			
<b>Цілі проекту:</b>	Покращення поінформованості автотуристів, розвиток туристичної інфраструктури, промоція туристичних принад громади			
<b>Територія впливу проекту:</b>	Перечинська міська ТГ			

<b>Орієнтовна кількість отримувачів вигод</b>	Жителі громади – 12626 осіб Жителі району – 32,0 тис.осіб Жителі Закарпатської області – 1 259,0 тис.осіб Туристи						
<b>Стислий опис проекту:</b>	В рамках проекту планується виготовити та встановити дорожні знаки (показчики), які визначатимуть межі громади, показчики вулиць, передбачається заміна дорожніх знаків у населених пунктах громади, які орієнтуватимуть туристів також про місцезнаходження об'єктів туристичної інфраструктури, встановлення електронних карт для туристів.						
<b>Очікувані результати:</b>	<ul style="list-style-type: none"> <li>• Підвищення рівня обізнаності туристів про туристичний потенціал громади</li> <li>• Збільшення відвідуваності туристичних об'єктів громади</li> <li>• Встановлення дорожніх показників європейського зразка</li> </ul>						
<b>Ключові заходи проекту:</b>	<ul style="list-style-type: none"> <li>• Визначення та розроблення макету туристичного знака.</li> <li>• Визначення переліку об'єктів, до яких будуть виготовлені та встановлені вказівники та електронні карти для туристів</li> <li>• Узгодження місць розташування вказівників та туристичних електронних карт</li> <li>• Встановлення вказівників та туристичних електронних карт</li> </ul>						
<b>Період здійснення:</b>	<b>2020-2025 рік:</b>						
<b>Орієнтовна вартість проекту, тис. грн.</b>	<b>1 рік</b>	<b>2 рік</b>	<b>3 рік</b>	<b>4 рік</b>	<b>5 рік</b>	<b>6 рік</b>	<b>Разом</b>
	20,0	20,0	20,0	20,0	20,0	20,0	120,0
<b>Джерела фінансування:</b>	Місцеві бюджети, державний бюджет, кошти МТД						
<b>Ключові потенційні учасники проекту:</b>	Перечинська міська рада, громадські організації						
<b>Інше:</b>							

<b>Завдання Стратегії, якому відповідає проект:</b>	1.2.3. Розвиток та покращення туристичної інфраструктури.
<b>Назва проекту:</b>	<b>Розвиток зеленого туризму у Перечинській міській територіальній громаді</b>
<b>Цілі проекту:</b>	<ul style="list-style-type: none"> <li>• Зростання зайнятості та самозайнятості населення;</li> <li>• Збільшення реальних доходів населення;</li> <li>• Розширення сфери послуг;</li> <li>• Збільшення надходжень до місцевого бюджету.</li> </ul>
<b>Територія, на яку проект матиме вплив:</b>	Перечинська ТГ
<b>Орієнтовна кількість отримувачів вигод:</b>	Населення громади – 12626 осіб
<b>Стислий опис проекту:</b>	<p>Пріоритетність розвитку зеленого туризму в громаді зумовлена нагальною необхідністю розвитку соціально-економічних проблем сучасного села, в якому спостерігається зменшення населення, зростання безробіття, масова заробітчанська міграція. Розвитку зеленого туризму на території Перечинської ТГ сприяють такі фактори:</p> <ul style="list-style-type: none"> <li>• унікальна історико-етнографічна спадщина місцевості;</li> <li>• наявність вільних земельних ділянок;</li> <li>• доступна ціна за відпочинок;</li> <li>• можливість надання комплексних додаткових послуг з екскурсій, риболовлі, збирання ягід і грибів.</li> </ul> <p>Проект скеровано на вирішення проблеми безробіття та збільшення</p>

	доходів сільського населення, покращення благоустрою місцевості Перечинської міської територіальної громади					
<b>Очікувані результати:</b>	<ul style="list-style-type: none"> <li>• Підвищено рівень самозайнятості населення;</li> <li>• Збільшено надходження до бюджету;</li> <li>• Активізовано розвиток торгівлі, будівництва, сільського господарства;</li> <li>• Поліпшена інфраструктури громади;</li> <li>• Створено додаткові робочі місця;</li> <li>• Покращено позитивний імідж для влади та підвищено рівень довіри до неї у місцевого населення</li> </ul>					
<b>Ключові заходи проекту:</b>	<ul style="list-style-type: none"> <li>• організація та проведення навчання тих категорій населення, які бажають бути зайнятими в сфері зеленого туризму;</li> <li>• збір та систематизація інформації про туристичний продукт місцевості;</li> <li>• створення необхідних баз даних;</li> <li>• розробка нових туристичних маршрутів та доробка уже існуючих;</li> <li>• інформаційна підтримка зеленого туризму та надання доступу зацікавлених підприємців до інформаційних ресурсів</li> </ul>					
<b>Період здійснення</b>	<b>2020-2025 роки</b>					
<b>Орієнтовна вартість проекту, тис.грн.</b>	<b>1 рік</b>	<b>2 рік</b>	<b>3 рік</b>	<b>4 рік</b>	<b>5 рік</b>	<b>Разом</b>
	<b>20,0</b>	<b>20,0</b>	<b>20,0</b>	<b>20,0</b>	<b>20,0</b>	<b>100,0</b>
<b>Джерела фінансування:</b>	Місцеві бюджети, кошти ДФРР, МТД					
<b>Ключові потенційні учасники реалізації проекту:</b>	Перечинська міська рада; підприємці зайняті в сфері сільського зеленого туризму громадські організації					
<b>Інше:</b>						

1	Назва проекту регіонального розвитку (далі - проект)	Етнокультурний парк «Лемківський двір»
2	Номер і назва завдання регіональної стратегії розвитку, якому відповідає проект	<b>1.2.3. Розвиток та покращення туристичної інфраструктури</b>
3	Мета та завдання проекту	<b>Етнокультурний парк «Лемківський двір»</b>
4	Територія, на яку проект матиме вплив	Перечинська ТГ
5	Цільові групи проекту та кінцеві бенефіціари проекту	Цільові групи проекту – підрядна організація, Перечинська міська рада Бенефіціари проекту – жителі громади, туристи, представники бізнесу
6	Опис проблеми, на вирішення якої спрямований проект	Даний проект спрямовано на підвищення туристичного потенціалу Перечинської ТГ
7	Очікувані результати від реалізації проекту	Створено 1 новий туристичний продукт
	економічна та/або бюджетна ефективність реалізації проекту	Створено умови для підвищення туристичного потенціалу Перечинської ТГ, створено нові робочі місця, збільшено надходження до місцевого бюджету, створено умови для розвитку бізнесу
	соціальний вплив	Дозвілля туристів, жителів громади, ознайомлення з культурою та традиціями лемків
	екологічний вплив	Проект не завдає шкоди навколишньому середовищу

8	Основні заходи проекту	Виготовлення ПКД, відведення земельної ділянки, отримання необхідних дозволів на проведення будівельних та монтажних робіт, облаштування різних локацій Лемківського двору (ремісничі двори з стайнями для тварин та ремісничими майстернями, млин з ставком, бджолярня, дитяча локація, канатна дорога, локація для торгівлі, локація для проведення масових заходів, аквостоянка)			
9	Період реалізації проекту (з (рік) до (рік))	01.01.2021-31.12.2023			
10	Орієнтовний обсяг фінансування проекту, тис. грн:	1 рік	2 рік	3 рік	Усього
	державний бюджет	8000,0	8000,0	8000,0	<b>24000,0</b>
	місцевий бюджет	1500,0	1500,0	1500,0	<b>4500,0</b>
	інші джерела	500,0	500,0	500,0	<b>1500,0</b>
11	Інша інформація щодо проекту (за потреби)	Відсутня			

## Технічні завдання на проекти місцевого розвитку операційної цілі

### 2.1. Підвищення рівня екологічної безпеки та впровадження енергоефективних технологій

Завдання Стратегії, якому відповідає проект:	2.1.1. Впровадження енергозберігаючих технологій та альтернативних джерел енергії					
Назва проекту:	<b>Встановлення сонячних батарей на будівлях комунальної власності Перечинської ТГ.</b>					
Цілі проекту:	Використання альтернативних джерел енергії з метою забезпечення енергоавтономії будівель та економії енергоресурсів.					
Територія впливу проекту:	Перечинська міська територіальна громада					
Орієнтовна кількість отримувачів вигод	Населення громади – 12626 осіб (станом на 01.01.2017 року)					
Стислий опис проекту:	Робочим проектом передбачено встановлення сучасних альтернативних джерел виробництва енергії на будівлях комунальної власності. Такі заходи забезпечать електричну автономію об'єктів та економію енергоресурсів. Крім того, кошти, зекономлені в майбутньому за рахунок реалізації заходу, буде спрямовано на вирішення інших важливих потреб громади.					
Очікувані результати:	Електрична автономія будівель комунальної власності громади Економія енергоносіїв Застосування альтернативних джерел виробництва енергії					
Ключові заходи проекту:	Розробка ПКД Вибір підрядної організації Проведення монтажних робіт Введення в експлуатацію та обслуговування об'єктів					
Період здійснення:	<b>2021 – 2025 роки:</b>					
Орієнтовна вартість проекту, тис. грн.	1 рік	2 рік	3 рік	4 рік	5 рік	Разом
	1030,0	1000,0	1000,0	1000,0	1000,0	<b>4030,0</b>
Джерела фінансування:	Місцеві бюджети, кошти ДФРР, МТД					
Ключові потенційні учасники проекту:	Перечинська міська рада, громадські організації					
Інше:						

Завдання Стратегії, якому відповідає проект:	2.1.2. Організація роздільного збору ТПВ							
Назва проекту:	<b>Впровадження системи роздільного збору ТПВ на території Перечинської ТГ</b>							
Цілі проекту:	Впровадження сучасних практик поводження з ТПВ на території Перечинської ТГ							
Територія впливу проекту:	Перечинська міська територіальна громада							
Орієнтовна кількість отримувачів вигод	Населення громади – 12626 осіб (станом на 01.01.2017 року)							
Стислий опис проекту:	Робочим проектом передбачено придбати 2 сміттєвози та будівництво 58 майданчиків роздільного збору ТПВ на території населених пунктів громади, встановлення контейнерів для роздільного збору ТПВ, в тому числі і в школах. Також, згідно проекту, передбачено будівництво сміттесортувальної лінії та придбати сучасне устаткування, яке належним чином забезпечить реалізацію мети проекту.							
Очікувані результати:	На території Перечинської ТГ протягом терміну реалізації проекту впроваджено систему роздільного збору ТПВ.							
Ключові заходи проекту:	Проведення будівельних робіт Придбання обладнання Проведення заходів щодо підвищення екологічної свідомості жителів громади							
Період здійснення:	<b>2018 – 2024 роки:</b>							
Орієнтовна вартість проекту, тис. грн.	<b>1 рік</b>	<b>2 рік</b>	<b>3 рік</b>	<b>4 рік</b>	<b>5 рік</b>	<b>6 рік</b>	<b>7 рік</b>	<b>Разом</b>
	<b>200,0</b>	<b>280,0</b>	<b>400,0</b>	<b>1200,0</b>	<b>2000,0</b>	<b>1500,0</b>	<b>3000,0</b>	<b>8580,0</b>
Джерела фінансування:	Місцеві бюджети, кошти ДФРР, МТД, інші							
Ключові потенційні учасники проекту:	Перечинська міська рада, громадські організації							
Інше:								

Завдання Стратегії, якому відповідає проект:	2.1.2. Організація роздільного збору ТПВ							
Назва проекту:	<b>Рекультивация території існуючого сміттєзвалища в урочищі «Затова» в м.Перечин, вул.Будівельників, б/н, будівництво</b>							
Цілі проекту:	Покращення екологічної ситуації в громаді шляхом оновлення площ складування твердих побутових відходів							
Територія впливу проекту:	Перечинська міська територіальна громада							
Орієнтовна кількість отримувачів вигод	Наявне населення громади – орієнтовно 14,0 тис.осіб, в тому числі 1.9 тис. ВПО							
Стислий опис проекту:	Робочим проектом передбачено здійснити рекультивацию існуючого сміттєзвалища. Відповідно до ПКД заплановано здійснити такі роботи: зрізання густого чагарнику, викорчування коріння, засипка підкорінних ям, переміщення сміття з метою планування укосів складки для улаштування захисного екрану, виконання екрану основи сміттєзвалища по периметру, будівництва мережі відведення та ставка-накопичувача фільтрату, улаштування захисного екрану сміттєзвалища, розчистка існуючого водовідвідного каналу та улаштування трубчатого переїзду, улаштування мережі відведення поверхневих вод по периметру сміттєзвалища, улаштування 4-ох свердловин для пасивної дегазації тощо.							
Очікувані результати:	Облаштовано 1 сміттєзвалище в громаді Покращено екологічну ситуацію							
Ключові заходи проекту:	Проведення будівельних робіт Введення об'єкта в експлуатацію							
Період здійснення:	<b>2026 рік:</b>							

Орієнтовна вартість проекту, тис. грн.	<b>1 рік</b>		<b>Разом</b>
	<b>15400,0</b>		<b>15400,0</b>
Джерела фінансування:	Місцеві бюджети, кошти державного бюджету, МТД, інші		
Ключові потенційні учасники проекту:	Перечинська міська рада, громадські організації		
Інше:			

Завдання Стратегії, якому відповідає проект:	2.1.3. Розроблення та впровадження ПДСЕР			
Назва проекту:	<b>Розробка Плану дій сталого енергетичного розвитку Перечинської ТГ на період до 2030 року</b>			
Цілі проекту:	Розробка заходів стосовно зменшення викидів на території Перечинської ТГ			
Територія впливу проекту:	Перечинська міська територіальна громада			
Орієнтовна кількість отримувачів вигод	Населення громади – 12626 осіб (станом на 01.01.2017 року)			
Стислий опис проекту:	Перечинська ТГ є підписантом Угоди мерів. Згідно даної ініціативи, необхідно розробити План дій сталого енергетичного розвитку нашої громади до 2030 року та базовий кадастр викидів. Це стане фактором покращення екологічної ситуації в громаді.			
Очікувані результати:	Розроблені дієві кроки щодо покращення екологічної ситуації в громаді Покращено можливості щодо залучення додаткових зовнішніх ресурсів для впровадження енергозберігаючих технологій			
Ключові заходи проекту:	Формування базового кадастру викидів Прогнозування питомої ваги та конкретних видів шкідливих викидів у громаді на довгострокову перспективу Розробка заходів щодо покращення екологічної ситуації в громаді			
Період здійснення:	<b>2020 рік:</b>			
Орієнтовна вартість проекту, тис. грн.	<b>1 рік</b>	<b>2 рік</b>	<b>3 рік</b>	<b>Разом</b>
	<b>50,0</b>	<b>-</b>	<b>-</b>	<b>50,0</b>
Джерела фінансування:	Місцеві бюджети, кошти ДФРР, МТД			
Ключові потенційні учасники проекту:	Перечинська міська рада, громадські організації			
Інше:				

Завдання Стратегії, якому відповідає проект:	2.1.4. Підвищення рівня екологічної свідомості населення			
Назва проекту:	<b>Сприяння розвитку екологічної свідомості населення Перечинської ТГ</b>			
Цілі проекту:	Підвищення екологічної свідомості жителів Перечинської ТГ			
Територія впливу проекту:	Перечинська міська територіальна громада			
Орієнтовна кількість отримувачів вигод	Населення громади – 12626 осіб (станом на 01.01.2017 року)			
Стислий опис проекту:	Проектом передбачено проведення ряду семінарів та тренінгів для населення ТГ в дошкільних, шкільних навчальних закладах, бюджетних установах громади, виготовлення та розповсюдження брошур, флаєрів, інших промоційних матеріалів.			
Очікувані результати:	Висока екологічна свідомість жителів Перечинської ТГ			

<b>Ключові заходи проекту:</b>	Проведення тренінгів та семінарів Виготовлення промоційних матеріалів Реалізація набутих знань									
<b>Період здійснення:</b>	<b>2018 – 2025 роки:</b>									
<b>Орієнтовна вартість проекту, тис. грн.</b>	<b>1 рік</b>	<b>2 рік</b>	<b>3 рік</b>	<b>4 рік</b>	<b>5 рік</b>	<b>6 рік</b>	<b>7 рік</b>	<b>8 рік</b>	<b>Разом</b>	
	10,0	10,0	10,0	20,0	20,0	20,0	20,0	20,0	130,00	
<b>Джерела фінансування:</b>	Місцеві бюджети, кошти ДФРР, МТД									
<b>Ключові потенційні учасники проекту:</b>	Перечинська міська рада, громадські організації									
<b>Інше:</b>										

<b>Завдання Стратегії, якому відповідає проект:</b>	2.1.5. Зменшення промислових викидів				
<b>Назва проекту:</b>	<b>Проведення незалежної екологічної експертизи на території Перечинської ТГ з залученням закордонної спеціалізованої лабораторії.</b>				
<b>Цілі проекту:</b>	Виявлення достовірної інформації про стан екологічної ситуації у Перечинській ТГ з використанням сучасних іноземних технологій.				
<b>Територія впливу проекту:</b>	Перечинська міська територіальна громада				
<b>Орієнтовна кількість отримувачів вигод</b>	Населення громади – 12626 осіб (станом на 01.01.2017 року)				
<b>Стислий опис проекту:</b>	Проектом передбачено залучення закордонних експертів (лабораторії) для виявлення поточної екологічної ситуації в громаді та замірів рівня забруднення повітря.				
<b>Очікувані результати:</b>	Виявлення поточної екологічної ситуації в Перечинській ТГ				
<b>Ключові заходи проекту:</b>	Вибір лабораторії, Проведення незалежної експертизи, Оприлюднення результатів, Перемовини з ключовими забруднювачами повітря				
<b>Період здійснення:</b>	<b>2025 рік:</b>				
<b>Орієнтовна вартість проекту, тис. грн.</b>	<b>1 рік</b>	<b>2 рік</b>	<b>3 рік</b>	<b>Разом</b>	
	200,0	-	-	200,0	
<b>Джерела фінансування:</b>	Місцеві бюджети, кошти ДФРР, МТД				
<b>Ключові потенційні учасники проекту:</b>	Перечинська міська рада, громадські організації				
<b>Інше:</b>					

<b>Завдання Стратегії, якому відповідає проект:</b>	2.1.6. Покращення благоустрою територій населених пунктів.				
<b>Назва проекту:</b>	<b>Придбання спецтехніки для місцевої комунальної служби</b>				
<b>Цілі проекту:</b>	Формування інфраструктури для обслуговування територій громади та покращення благоустрою.				
<b>Територія впливу проекту:</b>	Перечинська міська територіальна громада				
<b>Орієнтовна кількість отримувачів вигод</b>	Населення громади – 12626 осіб (станом на 01.01.2017 року)				
<b>Стислий опис проекту:</b>	На даний час благоустрій населених пунктів Перечинської ТГ підтримує місцева комунальна служба. Однак наявна на підприємстві спецтехніка вже застаріла і повністю зношена. А за рахунок збільшення навантаження часто виходить з ладу. Проектом передбачено придбати нову спецтехніку вітчизняного виробника для місцевої комунальної служби.				

<b>Очікувані результати:</b>	Оновлена матеріально-технічна база місцевої комунальної служби підвищить продуктивність праці комунального підприємства, що сприятиме підтримці благоустрою громади в належному стані.									
<b>Ключові заходи проекту:</b>	Придбання спецтехніки									
<b>Період здійснення:</b>	<b>2018 – 2025 роки:</b>									
<b>Орієнтовна вартість проекту, тис. грн.</b>	<b>1 рік</b>	<b>2 рік</b>	<b>3 рік</b>	<b>4 рік</b>	<b>5 рік</b>	<b>6 рік</b>	<b>7 рік</b>	<b>8 рік</b>	<b>Разом</b>	
	<b>700,0</b>	<b>800,0</b>	<b>500,0</b>	<b>1000</b>	<b>1000</b>	<b>1000</b>	<b>1000</b>	<b>1000</b>	<b>1000</b>	<b>7000,0</b>
<b>Джерела фінансування:</b>	Місцеві бюджети, кошти ДФРР, МТД, субвенція на розвиток інфраструктури									
<b>Ключові потенційні учасники проекту:</b>	Перечинська міська рада, громадські організації									
<b>Інше:</b>										

Завдання Стратегії, якому відповідає проект:	2.1.6. Покращення благоустрою територій населених пунктів.									
<b>Назва проекту:</b>	<b>Запровадження правил благоустрою на території Перечинської ТГ</b>									
<b>Цілі проекту:</b>	Розробка наочних матеріалів, проведення навчань з населенням ТГ									
<b>Територія впливу проекту:</b>	Перечинська міська територіальна громада									
<b>Орієнтовна кількість отримувачів вигод</b>	Населення громади – 12626 осіб (станом на 01.01.2017 року)									
<b>Стислий опис проекту:</b>	Проектом передбачено проведення ряду семінарів та тренінгів для населення ТГ в дошкільних, шкільних навчальних закладах, бюджетних установах громади, виготовлення та розповсюдження брошур, флаєрів, інших промоційних матеріалів з метою ознайомлення населення з правилами благоустрою в ТГ.									
<b>Очікувані результати:</b>	Підтримка благоустрою громади на належному рівні місцевим населенням, формування свідомості населення стосовно даного питання									
<b>Ключові заходи проекту:</b>	Розробка наочних матеріалів, таблиць, Проведення навчань з населенням ТГ									
<b>Період здійснення:</b>	<b>2018 – 2020 роки:</b>									
<b>Орієнтовна вартість проекту, тис. грн.</b>	<b>1 рік</b>	<b>2 рік</b>	<b>3 рік</b>	<b>Разом</b>						
	<b>30,0</b>	<b>-</b>	<b>30,0</b>	<b>60,0</b>						
<b>Джерела фінансування:</b>	Місцеві бюджети, кошти ДФРР, МТД									
<b>Ключові потенційні учасники проекту:</b>	Перечинська міська рада, громадські організації									
<b>Інше:</b>										

Завдання Стратегії, якому відповідає проект:	2.1.6. Покращення благоустрою територій населених пунктів.									
<b>Назва проекту:</b>	<b>Покращення благоустрою території площі Незалежності в м.Перечин</b>									
<b>Цілі проекту:</b>	Покращення умов проживання жителів багатоповерхівок, що на площі Незалежності в м.Перечин									
<b>Територія впливу проекту:</b>	м.Перечин Перечинської ТГ									
<b>Орієнтовна кількість отримувачів вигод</b>	Приблизно 10% жителів громади									
<b>Стислий опис проекту:</b>	Даний проект спрямований на покращення стану території площі Незалежності в місті Перечин.									

<b>Очікувані результати:</b>	Покращено умови проживання жителів багатоповерхівок площі Незалежності Покращено благоустрій території			
<b>Ключові заходи проекту:</b>				
<b>Період здійснення:</b>	<b>2020 – 2021 роки:</b>			
<b>Орієнтовна вартість проекту, тис. грн.</b>	<b>1 рік</b>	<b>2 рік</b>	<b>3 рік</b>	<b>Разом</b>
	<b>1500,0</b>	<b>2000,0</b>	<b>-</b>	<b>3500,0</b>
<b>Джерела фінансування:</b>	Місцеві бюджети, кошти ДФРР, МТД			
<b>Ключові потенційні учасники проекту:</b>	Перечинська міська рада, громадські організації			
<b>Інше:</b>				

Завдання Стратегії, якому відповідає проект:	2.1.7. Удосконалення, будівництво та реконструкція мереж системи водовідведення та водопостачання в громаді.			
<b>Назва проекту:</b>	<b>Будівництво водозабору у мікрорайоні «Яслище» в м. Перечин</b>			
<b>Цілі проекту:</b>	Забезпечення жителів мікрорайону «Яслище» комунальним водопостачанням.			
<b>Територія впливу проекту:</b>	Перечинська міська територіальна громада			
<b>Орієнтовна кількість отримувачів вигод</b>	Населення громади – 12626 осіб (станом на 01.01.2017 року)			
<b>Стислий опис проекту:</b>	На даний час система водопостачання у мікрорайоні відсутня, населення незабезпечене питною водою. Реалізація даного проекту дозволить повністю вирішити питання водо забезпечення населення даного мікрорайону в ТГ, а також знизить навантаження на вже існуючі системи водозаборів.			
<b>Очікувані результати:</b>	Забезпечення населення мікрорайону «Яслище» питною водою Покращення інфраструктури водопостачання в громаді			
<b>Ключові заходи проекту:</b>	Виготовлення ПКД, Вибір підрядної організації, Проведення будівельних робіт, Здача та введення об'єкта в експлуатацію			
<b>Період здійснення:</b>	<b>2019 – 2020 роки:</b>			
<b>Орієнтовна вартість проекту, тис. грн.</b>	<b>1 рік</b>	<b>2 рік</b>	<b>3 рік</b>	<b>Разом</b>
	<b>500</b>	<b>1300</b>	<b>-</b>	<b>1800,0</b>
<b>Джерела фінансування:</b>	Місцеві бюджети, кошти ДФРР, МТД			
<b>Ключові потенційні учасники проекту:</b>	Перечинська міська рада, громадські організації			
<b>Інше:</b>				

Завдання Стратегії, якому відповідає проект:	2.1.7. Удосконалення, будівництво та реконструкція мереж системи водовідведення та водопостачання в громаді.			
<b>Назва проекту:</b>	<b>Реконструкція мережі водогону від площі Незалежності до мікрорайону «Поташня» в м.Перечин</b>			
<b>Цілі проекту:</b>	Покращення стану наявної інфраструктури водопостачання в м.Перечин			
<b>Територія впливу проекту:</b>	Перечинська міська територіальна громада			
<b>Орієнтовна кількість отримувачів вигод</b>	Населення громади – 12626 осіб (станом на 01.01.2017 року)			

<b>Стислий опис проекту:</b>	Мережа даної гілки водогону побудована у 1960-х роках, часто виходить з ладу (мають місце часті прориви у зв'язку з незадовільним станом труб). У зв'язку з цим у місті виникають перебої з водопостачанням, неефективно використовуються водні ресурси. Реалізація даного проекту передбачає реконструкцію даного відрізка водогону з заміною труб на сучасні, високонадійні. Такі заходи повністю усунуть наявні на даний час проблеми на даному відрізку водогону.			
<b>Очікувані результати:</b>	Покращена інфраструктура водопостачання, безперебійне водопостачання, ефективне використання водних ресурсів			
<b>Ключові заходи проекту:</b>	Виготовлення ПКД, Вибір підрядної організації, Проведення будівельних робіт, Здача та введення об'єкта в експлуатацію			
<b>Період здійснення:</b>	<b>2019– 2021 роки:</b>			
<b>Орієнтовна вартість проекту, тис. грн.</b>	<b>1 рік</b>	<b>2 рік</b>	<b>3 рік</b>	<b>Разом</b>
	<b>280</b>	<b>800</b>	<b>1000</b>	<b>2080,0</b>
<b>Джерела фінансування:</b>	Місцеві бюджети, кошти ДФРР, МТД			
<b>Ключові потенційні учасники проекту:</b>	Перечинська міська рада, громадські організації			
<b>Інше:</b>				

Завдання Стратегії, якому відповідає проект:	2.1.7. Удосконалення, будівництво та реконструкція мереж системи водовідведення та водопостачання в громаді.			
<b>Назва проекту:</b>	<b>Реконструкція водогону по вул.Толстого в м.Перечин</b>			
<b>Цілі проекту:</b>	Покращення стану наявної інфраструктури водопостачання в м.Перечин			
<b>Територія впливу проекту:</b>	Перечинська міська територіальна громада			
<b>Орієнтовна кількість отримувачів вигод</b>	Населення громади – 12626 осіб (станом на 01.01.2017 року)			
<b>Стислий опис проекту:</b>	Мережа даної гілки водогону побудована у 1960-х роках, часто виходить з ладу (мають місце часті прориви у зв'язку з незадовільним станом труб). У зв'язку з цим, у місті виникають перебої з водопостачанням, неефективно використовуються водні ресурси. Реалізація даного проекту передбачає реконструкцію даного відрізка водогону з заміною труб на сучасні, високонадійні. Такі заходи повністю усунуть наявні на даний час проблеми на даному відрізку водогону.			
<b>Очікувані результати:</b>	Покращена інфраструктура водопостачання, Безперебійне водопостачання, Ефективне використання водних ресурсів			
<b>Ключові заходи проекту:</b>	Виготовлення ПКД, Вибір підрядної організації, Проведення будівельних робіт, Здача та введення об'єкта в експлуатацію			
<b>Період здійснення:</b>	<b>2020 – 2021 роки:</b>			
<b>Орієнтовна вартість проекту, тис. грн.</b>	<b>1 рік</b>	<b>2 рік</b>	<b>3 рік</b>	<b>Разом</b>
	<b>800,0</b>	<b>1000,0</b>	<b>-</b>	<b>1800,0</b>
<b>Джерела фінансування:</b>	Місцеві бюджети, кошти ДФРР, МТД			
<b>Ключові потенційні учасники проекту:</b>	Перечинська міська рада, громадські організації			
<b>Інше:</b>				

<b>Завдання Стратегії, якому відповідає проект:</b>	2.1.7. Удосконалення, будівництво та реконструкція мереж системи водовідведення та водопостачання в громаді.			
<b>Назва проекту:</b>	<b>Регулювання русел потічків на території населених пунктів Перечинської ТГ</b>			
<b>Цілі проекту:</b>	забезпечити протипаводковий захист територій громади вздовж річки Уж та недопустити бокову ерозію берегів та затоплення території ТГ			
<b>Територія впливу проекту:</b>	Перечинська ТГ			
<b>Орієнтовна кількість отримувачів вигод</b>	Приблизно 50% жителів громади			
<b>Стислий опис проекту:</b>	Даний проект спрямований на регулювання русел потічків на території населених пунктів Перечинської ТГ, оскільки існує проблема руйнування берегів та збільшення рівня води в них під час повеней.			
<b>Очікувані результати:</b>	Захищено береги потічків від руйнувань Мінімізовано випадки підтоплення			
<b>Ключові заходи проекту:</b>	Розчистка русла потічків Берегоукріплення потічків			
<b>Період здійснення:</b>	2024-2025 роки			
<b>Орієнтовна вартість проекту, тис. грн.</b>	1 рік	2 рік	3 рік	<b>Разом</b>
	<b>200</b>	<b>300</b>	<b>-</b>	<b>500</b>
<b>Джерела фінансування:</b>	Місцеві бюджети, кошти ДФРР, МТД			
<b>Ключові потенційні учасники проекту:</b>	Перечинська міська рада, громадські організації			
<b>Інше:</b>				

<b>Завдання Стратегії, якому відповідає проект:</b>	2.1.7. Удосконалення, будівництво та реконструкція мереж системи водовідведення та водопостачання в громаді.			
<b>Назва проекту:</b>	<b>Буріння артезіанських свердловин в урочищі Полякове в м.Перечин</b>			
<b>Цілі проекту:</b>	Збільшення кількості питної води в місті та зниження навантаження на вже існуючі системи водозаборів			
<b>Територія впливу проекту:</b>	м.Перечин			
<b>Орієнтовна кількість отримувачів вигод</b>	Приблизно 35% жителів міста			
<b>Стислий опис проекту:</b>	Даний проект спрямований на вирішення проблеми недостатньої кількості питної води в місті. Вже існуючі свердловини мають недостатній дебіт води для забезпечення всього міста питною водою з достатнім тиском води в системі міського водопостачання. Для вирішення даної проблеми прийнято рішення про буріння додаткових свердловин на території міста Перечин.			
<b>Очікувані результати:</b>	Збільшення кількості питної води системі водопостачання міста Перечин			
<b>Ключові заходи проекту:</b>	Виготовлення ПКД, Вибір підрядної організації, Проведення будівельних робіт, Здача та введення об'єкта в експлуатацію			
<b>Період здійснення:</b>	2022-2024 роки			
<b>Орієнтовна вартість проекту, тис. грн.</b>	1 рік	2 рік	3 рік	<b>Разом</b>
	<b>500</b>	<b>500</b>	<b>500</b>	<b>1500</b>
<b>Джерела фінансування:</b>	Місцеві бюджети, кошти ДФРР, МТД			
<b>Ключові потенційні учасники проекту:</b>	Перечинська міська рада, громадські організації			
<b>Інше:</b>				

<b>Завдання Стратегії, якому відповідає проект:</b>	2.1.7. Удосконалення, будівництво та реконструкція мереж системи водовідведення та водопостачання в громаді.			
<b>Назва проекту:</b>	<b>Будівництво мережі водопроводу по вул. Івана Бабича, Гуменська, Шевченка в м.Перечин</b>			
<b>Цілі проекту:</b>	Забезпечення жителів мікрорайону «Яслище» комунальним водопостачанням.			
<b>Територія впливу проекту:</b>	м.Перечин Перечинської ТГ			
<b>Орієнтовна кількість отримувачів вигод</b>	Приблизно 15% жителів міста			
<b>Стислий опис проекту:</b>	На даний час система водопостачання на даних вулицях відсутня, населення незабезпечене питною водою. Реалізація даного проекту дозволить повністю вирішити питання водозабезпечення жителів даних вулиць міста, а також знизить навантаження на вже існуючі системи водозаборів.			
<b>Очікувані результати:</b>	Забезпечення жителів вулиць Івана Бабича, Гуменської, Шевченка в м.Перечин питною водою Покращення інфраструктури водопостачання в громаді			
<b>Ключові заходи проекту:</b>	Виготовлення ПКД, Вибір підрядної організації, Проведення будівельних робіт, Здача та введення об'єкта в експлуатацію			
<b>Період здійснення:</b>	2020-2022 роки			
<b>Орієнтовна вартість проекту, тис. грн.</b>	1 рік	2 рік	3 рік	<b>Разом</b>
	<b>500</b>	<b>500</b>	<b>1000</b>	<b>2000</b>
<b>Джерела фінансування:</b>	Місцеві бюджети, кошти ДФРР, МТД			
<b>Ключові потенційні учасники проекту:</b>	Перечинська міська рада, громадські організації			
<b>Інше:</b>				

<b>Завдання Стратегії, якому відповідає проект:</b>	2.1.7. Удосконалення, будівництво та реконструкція мереж системи водовідведення та водопостачання в громаді.			
<b>Назва проекту:</b>	<b>Реконструкція КНС в м.Перечин</b>			
<b>Цілі проекту:</b>	Покращення рівня очищення стічних вод у м.Перечин та покращення екологічної ситуації в громаді			
<b>Територія впливу проекту:</b>	Перечинська міська територіальна громада			
<b>Орієнтовна кількість отримувачів вигод</b>	Населення громади – орієнтовно 14,0 тис.осіб, в т.ч. 1,9 ВПО			
<b>Стислий опис проекту:</b>	Довжина зовнішньої мережі каналізації м.Перечин – 6,9 км. Головна частина основних засобів КОС у м.Перечин зношена, в зв'язку з чим обладнання не працює на повну потужність. Незадовільний стан системи КОС є причинами забруднення навколишнього середовища, і можливими джерелами спалахів кишкових захворювань. Потрапляння неочищених стічних вод у відкриті водойми призводить до серйозного погіршення стану екологічної ситуації в краї. Оптимальним рішенням є реконструкція діючої системи каналізаційно-очисних споруд. Також потреба у модернізації КНС гостро постала і у зв'язку зі збільшенням населення громади ВПО та збільшення кількості суб'єктів господарювання за рахунок релокованих підприємств.			
<b>Очікувані результати:</b>	Підвищення рівня очищення стічних вод у м.Перечин, покращення інфраструктури каналізаційної мережі та покращення стану екології в громаді			

<b>Ключові заходи проекту:</b>	Виготовлення ПКД , Вибір підрядної організації, Проведення робіт Здача та введення об'єкта в експлуатацію		
<b>Період здійснення:</b>	<b>2026 рік:</b>		
<b>Орієнтовна вартість проекту, тис. грн.</b>	<b>1 рік</b>		<b>Разом</b>
	<b>22000,0</b>		<b>22000,0</b>
<b>Джерела фінансування:</b>	Місцеві бюджети, державний бюджет, кошти МТД, інші джерела незаборонені законодавством		
<b>Ключові потенційні учасники проекту:</b>	Перечинська міська рада, громадські організації		
<b>Інше:</b>			

Завдання Стратегії, якому відповідає проект:	2.1.7. Удосконалення, будівництво та реконструкція мереж системи водовідведення та водопостачання в громаді.		
<b>Назва проекту:</b>	<b>Реконструкція очисних споруд в м.Перечин</b>		
<b>Цілі проекту:</b>	Покращення рівня очищення стічних вод у м.Перечин та покращення екологічної ситуації в громаді		
<b>Територія впливу проекту:</b>	Перечинська міська територіальна громада		
<b>Орієнтовна кількість отримувачів вигод</b>	Наявне населення громади – орієнтовно 14,0 тис.осіб, в тому числі 1,9 тис. ВПО		
<b>Стислий опис проекту:</b>	<p>Застарілий стан очисних споруд є причинами забруднення навколишнього середовища, і можливими джерелами спалахів кишкових захворювань. Оптимальним рішенням є реконструкція діючої системи очисних споруд, будівництво системи очисних споруд глибокої біологічної очистки з подальшою можливістю скиду очищеної води в річку Уж або використання її для поливу пасовищ, миття доріг та використання для будь-яких інших технологічних потреб.</p> <p>Проблема полягає і в тому, що на даний час потужності очисних споруд недостатні, оскільки у Перечинській громаді збільшилось населення за рахунок ВПО, а також збільшилась кількість суб'єктів господарювання за рахунок появи релокованих підприємств.</p> <p>Таким чином, проектом передбачено не тільки модернізацію очисних споруд, але і збільшення потужності об'єкту.</p>		
<b>Очікувані результати:</b>	Реконструйовано 1 об'єкт – очисні споруди міста Перечин Підвищено потужність об'єкту Покращено екологічну ситуацію в прикордонному регіоні		
<b>Ключові заходи проекту:</b>	Проведення будівельних робіт Введення об'єкту в експлуатацію		
<b>Період здійснення:</b>	<b>2025 рік:</b>		
<b>Орієнтовна вартість проекту, тис. грн.</b>	<b>1 рік</b>		<b>Разом</b>
	<b>57000,0</b>		<b>57000,0</b>
<b>Джерела фінансування:</b>	Місцеві бюджети, державний бюджет, інші джерела незаборонені законодавством		
<b>Ключові потенційні учасники проекту:</b>	Перечинська міська рада, комунальне підприємство, підрядні організації, громадські організації		
<b>Інше:</b>			

## Технічні завдання на проекти місцевого розвитку операційної цілі 2.2. Розвиток транспортної інфраструктури та підвищення якості соціальних та культурних послуг

Завдання Стратегії, якому відповідає проект:	2.2.1. Покращення транспортної доступності та стану транспортної інфраструктури			
<b>Назва проекту:</b>	<b>Придбання двох мікроавтобусів для Перечинської ТГ</b>			
<b>Цілі проекту:</b>	Покращення стану транспортної інфраструктури в Перечинській ТГ			
<b>Територія впливу проекту:</b>	Перечинська міська територіальна громада			
<b>Орієнтовна кількість отримувачів вигод</b>	Населення громади – 12626 осіб (станом на 01.01.2017 року)			
<b>Стислий опис проекту:</b>	Проектом передбачено придбання мікроавтобусів для здійснення пасажирських перевезень у населених пунктах Перечинської ТГ.			
<b>Очікувані результати:</b>	Наявність сучасних пасажирських автомобілів Створення комфортних умов користування громадським транспортом Підвищення рівня комунікації та ділових стосунків між жителями ТГ			
<b>Ключові заходи проекту:</b>	Придбання мікроавтобусів Здійснення пасажирських перевезень			
<b>Період здійснення:</b>	<b>2020 – 2021 роки:</b>			
<b>Орієнтовна вартість проекту, тис. грн.</b>	1 рік	2 рік	3 рік	<b>Разом</b>
	<b>1700,0</b>	<b>2000,0</b>	-	<b>3700,0</b>
<b>Джерела фінансування:</b>	Місцеві бюджети, кошти ДФРР, МТД			
<b>Ключові потенційні учасники проекту:</b>	Перечинська міська рада, громадські організації			
<b>Інше:</b>				

Завдання Стратегії, якому відповідає проект:	2.2.1. Покращення транспортної доступності та стану транспортної інфраструктури			
<b>Назва проекту:</b>	<b>Запровадження маршруту внутрішнього сполучення між населеними пунктами Перечинської ТГ</b>			
<b>Цілі проекту:</b>	Покращення транспортної доступності між населеними пунктами Перечинської ТГ			
<b>Територія впливу проекту:</b>	Перечинська міська територіальна громада			
<b>Орієнтовна кількість отримувачів вигод</b>	Населення громади – 12626 осіб (станом на 01.01.2017 року)			
<b>Стислий опис проекту:</b>	Проектом передбачена розробка та реєстрація маршруту внутрішнього сполучення між населеними пунктами Перечинської ТГ.			
<b>Очікувані результати:</b>	Покращення транспортної доступності між населеними пунктами громади Забезпечення населення Перечинської ТГ громадським транспортом			
<b>Ключові заходи проекту:</b>	Розробка маршруту Реєстрація маршруту Введення маршруту в експлуатацію			
<b>Період здійснення:</b>	<b>2020 рік:</b>			
<b>Орієнтовна вартість проекту, тис. грн.</b>	1 рік	2 рік	3 рік	<b>Разом</b>
	<b>60,0</b>	-	-	<b>60,0</b>
<b>Джерела фінансування:</b>	Місцеві бюджети, кошти ДФРР, МТД			
<b>Ключові потенційні учасники проекту:</b>	Перечинська міська рада, громадські організації			
<b>Інше:</b>				

Завдання Стратегії, якому відповідає проект:	2.2.1. Покращення транспортної доступності та стану транспортної інфраструктури			
<b>Назва проекту:</b>	<b>Встановлення двох автобусних зупинок у с.Сімерки Перечинської ТГ</b>			
<b>Цілі проекту:</b>	Покращення стану транспортної інфраструктури в громаді, створення комфортних умов користування громадським транспортом			
<b>Територія впливу проекту:</b>	Перечинська міська територіальна громада			
<b>Орієнтовна кількість отримувачів вигод</b>	Населення громади – 12626 осіб (станом на 01.01.2017 року)			
<b>Стислий опис проекту:</b>	Проектом передбачено встановлення додаткових автобусних зупинок у населеному пункті. Метою такого заходу є створення комфортних умов користування громадським транспортом населенням та покращення стану транспортної інфраструктури в громаді.			
<b>Очікувані результати:</b>	Покращена транспортна інфраструктура в громаді Наявність необхідної кількості автобусних зупинок в населеному пункті			
<b>Ключові заходи проекту:</b>	Виготовлення кошторису Проведення будівельних, монтажних робіт Введення об'єкта в експлуатацію			
<b>Період здійснення:</b>	<b>2019 – 2020 роки:</b>			
<b>Орієнтовна вартість проекту, тис. грн.</b>	1 рік			
<b>Орієнтовна вартість проекту, тис. грн.</b>	<b>20,0</b>	2 рік	3 рік	<b>Разом</b>
<b>Джерела фінансування:</b>	Місце ві бюдже ти, кошти ДФРР, МТД	<b>25,0</b>	-	<b>45,0</b>
<b>Ключові потенційні учасники проекту:</b>	Перечинська міська рада, громадські організації			
<b>Інше:</b>				

Завдання Стратегії, якому відповідає проект:	2.2.1. Покращення транспортної доступності та стану транспортної інфраструктури			
<b>Назва проекту:</b>	<b>Капітальний ремонт вулиці Маяковського в м.Перечин</b>			
<b>Цілі проекту:</b>	Проведення капітального ремонту вулиці Маяковського в м.Перечин, з метою мінімізації ризиків ДТП та травматизму всіх учасників дорожньо-транспортного руху та жителів вулиці, влаштування безпечного під'їзду до пункту надання екстреної медичної допомоги, встановлення та підтримка іміджу Перечина серед туристів та гостей міста, які користуються послугами залізничного сполучення.			
<b>Територія впливу проекту:</b>	Перечинська міська територіальна громада			
<b>Орієнтовна кількість отримувачів вигод</b>	Населення громади – 12626 осіб (станом на 01.01.2017 року)			

<b>Стислий опис проекту:</b>	<p>Вулиця Маяковського у м.Перечин є дорогою місцевого значення. Її довжина – 0,940 км. Під час перекриття руху по головних вулицях Ужгородська та Ужанська, цією дорогою здійснюється рух всіх дорожньо-транспортних засобів, маршрут яких пролягає через Перечин. Погана дорога вулиці підвищує ризики ДТП та травматизму учасників дорожнього руху на даній ділянці дороги. Крім того, по вулиці Маяковського розміщений залізнодорожний вокзал, і для підтримки іміджу міста серед туристів та гостей міста, які користуються послугами залізничного сполучення, просто необхідно здійснити її капремонт. По вулиці Маяковського розміщений вхід до пункту надання екстреної медичної допомоги.</p> <p>Робочим проектом передбачено провести ремонт даної ділянки дороги.</p>			
<b>Очікувані результати:</b>	<p>Реалізація проекту дозволить покращити дорожню інфраструктуру міста, підвищить комфортні умови проживання жителів та гостей міста, сприятиме позитивному іміджу міста. Знизяться ризики травматизму населення та ДТП на даній ділянці дороги.</p>			
<b>Ключові заходи проекту:</b>	<ul style="list-style-type: none"> <li>- влаштування дорожнього покриття із гарячого дрібнозернистого щільного асфальтобетону тип Б марки II, товщ. 4см;</li> <li>- на тротуарах влаштування покриття із плитки ФЕМ, товщ.6см на шарі основи із піщано-цементної суміші, встановлення поребриків біля існуючих дерев та на торцях тротуару;</li> <li>- влаштування зливоприймальних колодязів в кількості 8 шт.;</li> <li>- укріплення узбіччя та кюветів.</li> </ul>			
<b>Період здійснення:</b>	<b>2020 рік:</b>			
<b>Орієнтовна вартість проекту, тис. грн.</b>	1 рік	2 рік	3 рік	<b>Разом</b>
	<b>2400,0</b>	-	-	<b>2400,0</b>
<b>Джерела фінансування:</b>	Місцеві бюджети, кошти ДФРР, МТД			
<b>Ключові потенційні учасники проекту:</b>	Перечинська міська рада, громадські організації			
<b>Інше:</b>				

Завдання Стратегії, якому відповідає проект:	2.2.1. Покращення транспортної доступності та стану транспортної інфраструктури
<b>Назва проекту:</b>	<b>Капітальний ремонт вулиці Б.Хмельницького в м.Перечин</b>
<b>Цілі проекту:</b>	Проведення капітального ремонту вулиці Б.Хмельницького в м.Перечин з встановленням огороження мосту, а також мінімізація ризиків ДТП та травматизму всіх учасників дорожньо-транспортного руху та жителів вулиці, створення комфортних умов для містян та гостей міста.
<b>Територія впливу проекту:</b>	Перечинська міська територіальна громада
<b>Орієнтовна кількість отримувачів вигод</b>	Населення громади – 12626 осіб (станом на 01.01.2017 року)
<b>Стислий опис проекту:</b>	<p>Вулиця Б.Хмельницького у м.Перечин є дорогою місцевого значення. Її довжина – 0,686 км. Вздовж вулиці прокладені комунікації: газ, водогін, каналізація, кабелі зв'язку та силовий кабель. Під час перекриття руху по головних вулицях Ужгородська та Ужанська, цією дорогою здійснюється рух всіх дорожньо-транспортних засобів, маршрут яких пролягає через Перечин. Поганий стан дороги по вулиці Б.Хмельницького є фактором ДТП та травматизму всіх учасників дорожнього руху. Щоб цього уникнути, важливо провести її капітальний ремонт.</p> <p>Серйозною проблемою є і відсутність огороження мосту по вул.Б.Хмельницького. Тут часто граються дошкільнята та діти молодшого шкільного віку. Відсутність огороження становить серйозну загрозу травматизму дітей внаслідок падіння з моста.</p>

<b>Очікувані результати:</b>	Реалізація проекту дозволить покращити дорожню інфраструктуру міста, підвищить комфортні умови проживання жителів та гостей міста. Значно зменшаться ризики травматизму населення та ДТП на даній ділянці дороги.			
<b>Ключові заходи проекту:</b>	Проектом передбачено проведення таких робіт: вибір підрядної організації, знімання асфальтобетонного покриття дороги; улаштування вирівнювального шару з а/б суміші; улаштування підстильних та вирівнювальних шарів основи із щебеню; розлив бітуму; виправлення профілю основ щебених з додаванням нового щебеневого матеріалу; улаштування покриттів із гарячих а/б сумішей; демонтаж та установлення люків; укріплення узбіччя щебінь-висівками; розробка ґрунту бульдозерами; ремонт мосту та влаштування перильної огорожі, здача об'єкта в експлуатацію.			
<b>Період здійснення:</b>	<b>2019 рік:</b>			
<b>Орієнтовна вартість проекту, тис. грн.</b>	1 рік	2 рік	3 рік	<b>Разом</b>
	<b>1700,0</b>	-	-	<b>1700,0</b>
<b>Джерела фінансування:</b>	Місцеві бюджети, кошти ДФРР, МТД			
<b>Ключові потенційні учасники проекту:</b>	Перечинська міська рада, громадські організації			
<b>Інше:</b>				

Завдання Стратегії, якому відповідає проект:	2.2.1. Покращення транспортної доступності та стану транспортної інфраструктури		
<b>Назва проекту:</b>	<b>Капітальний ремонт вулиць Підгірянки, Бокшая та Монастирської в с.Зарічово Перечинського району</b>		
<b>Цілі проекту:</b>	Покращення транспортної доступності у с.Зарічово шляхом капітальної ремонту дороги.		
<b>Територія впливу проекту:</b>	с.Зарічово Перечинської громади		
<b>Орієнтовна кількість отримувачів вигод</b>	Жителі села – орієнтовно 3 тис.осіб, в тому числі ВПО		
<b>Стислий опис проекту:</b>	У рамках даного проекту буде капітально відремонтовано дорогу у с.Зарічово, а саме вулиць Підгірянки, Бокшая та Монастирської. Роботи буде проведено відповідно до проектної-кошторсної документації. Це дозволить покращити транспортну доступність жителів села, умови проживання в населеному пункті та транспортну інфраструктуру.		
<b>Очікувані результати:</b>	Капітально відремонтовано 3 вулиці у с.Зарічово Покращено транспортну доступність		
<b>Ключові заходи проекту:</b>	Проведення ремонтних робіт відповідно до ПКД Введення об'єкта в експлуатацію		
<b>Період здійснення:</b>	<b>2026 рік:</b>		
<b>Орієнтовна вартість проекту, тис. грн.</b>	1 рік	<b>Разом</b>	
	<b>6940,0</b>	<b>6940,0</b>	
<b>Джерела фінансування:</b>	Місцеві бюджети, державний бюджет, МТД, інші джерела незаборонені законодавством		
<b>Ключові потенційні учасники проекту:</b>	Перечинська міська рада, громадські організації		
<b>Інше:</b>			

Завдання Стратегії, якому відповідає проект:	2.2.1. Покращення транспортної доступності та стану транспортної інфраструктури		
Назва проекту:	<b>Будівництво об'їзної дороги в м.Перечин</b>		
Цілі проекту:	Покращення транспортної доступності та стану транспортної інфраструктури в громаді шляхом будівництва об'їзної дороги.		
Територія впливу проекту:	Перечинська міська територіальна громада		
Орієнтовна кількість отримувачів вигод	Найвне населення громади – орієнтовно 14,0 тис.осіб, в тому числі 1.9 тис. ВПО Водії		
Стислий опис проекту:	Для розвантаження центральної частини міста Перечин від проїзду великогабаритного транспорту заплановано будівництво об'їзної дороги в місті Перечин.		
Очікувані результати:	Збудовано 1 об'їзну дорогу міста Перечин Покращено транспортну доступність Розвантажено центральну частину міста від великогабаритного транспорту		
Ключові заходи проекту:	Проведення будівельних робіт Введення об'єкта в експлуатацію		
Період здійснення:	2027 рік		
Орієнтовна вартість проекту, тис. грн.	<b>1 рік</b>		<b>Разом</b>
	<b>7 000 000,0</b>		<b>7 000 000,0</b>
Джерела фінансування:	Місцеві бюджети, державний бюджет, кредитні кошти, МТД, інші незаборонені законодавством		
Ключові потенційні учасники проекту:	Перечинська міська рада, підрядні організації, громадські організації		
Інше:			

1	Назва проекту регіонального розвитку (далі - проект)	<b>Покращення транспортної доступності жителів сіл Сімер та Сімерки Перечинської ТГ</b>
2	Номер і назва завдання регіональної стратегії розвитку, якому відповідає проект	<b>2.2.1. Покращення транспортної доступності та стану транспортної інфраструктури</b>
3	Мета та завдання проекту	Мета: покращення транспортної доступності жителів села Сімерки до адмінбудівель населеного пункту та адміністративного центру Перечинської ТГ шляхом проведення ремонту дороги «Сімер-Сімерки» у с. Сімерки. Завдання: покращити транспортну доступність жителів села Сімерки до адмінбудівель населеного пункту та адміністративного центру Перечинської ТГ ;провести капітальний ремонт дороги «Сімер-Сімерки»; покращити безпеку дорожнього руху в селі сімерки Перечинської ТГ
4	Територія, на яку проект матиме вплив	Перечинська ТГ
5	Цільові групи проекту та кінцеві бенефіціари проекту	Цільові групи проекту – підрядна організація, Перечинська міська рада Бенефіціари проекту – жителі громади
6	Опис проблеми, на вирішення якої спрямований проект	Даний проект спрямований на покращення транспортної доступності жителів сіл Сімер та Сімерки Перечинської ТГ до адміністративного центру Перечинської ТГ
7	Очікувані результати від реалізації проекту	Відремонтовано 8 км дороги Покращено транспортну доступність 100% жителів сіл Сімер та Сімерки до адміністративного центру Перечинської ТГ

	економічна та/або бюджетна ефективність реалізації проекту	Відремонтовано 8 км дорожнього полотна на території Перечинської ТГ							
	соціальний вплив	Покращено транспортну доступність 100% жителів сіл Сімер та Сімерки до адміністративного центру Перечинської ТГ							
	екологічний вплив	Проект не завдає шкоди навколишньому середовищу							
8	Основні заходи проекту	Виготовлення ПКД, відбір підрядної організації, проведення будівельних робіт, здача об'єкта в експлуатацію							
9	Період реалізації проекту	2019 – 2025 роки							
10	Орієнтовна вартість проекту, тис. грн.	1 рік	2 рік	3 рік	4 рік	5 рік	6 рік	7 рік	Разом
		2000	5000	5000	5000	5000	5000	4000	31000
11	Інша інформація щодо проекту (за потреби)	Відсутня							

1	Назва проекту регіонального розвитку (далі - проект)	<b>Реконструкція будівлі Перечинського ліцею із заміною вікон та утепленням фасаду</b>							
2	Номер і назва завдання регіональної стратегії розвитку, якому відповідає проект	<b>2.2.2. Оптимізація та покращення інфраструктури освітніх закладів та підвищення якості освітніх послуг</b>							
3	Мета та завдання проекту	Створення умов для реалізації якісного процесу надання освітніх послуг у Перечинській ЗОШ, покращення стану інфраструктури освітніх закладів у громаді шляхом реконструкції фасаду та облаштування благоустрою в опорній школі м.Перечин							
4	Територія, на яку проект матиме вплив	Перечинська ТГ							
5	Цільові групи проекту та кінцеві бенефіціари проекту	Цільові групи – відділ освіти, культури, сім'ї, молоді та спорту Перечинської міської ради, підрядна організація, Перечинська міська рада Кінцеві бенефіціари проекту – Перечинська ЗОШ, вчителі, учні школи							
6	Опис проблеми, на вирішення якої спрямований проект	Проект спрямовано на вирішення проблеми руйнування фасаду та поганого стану благоустрою опорної школи міста Перечин							
7	Очікувані результати від реалізації проекту	Покращено стан будівлі навчального закладу Облаштовано благоустрій подвір'я школи Економія енергоносіїв Учні школи краще засвоюють навчальний матеріал							
	економічна та/або бюджетна ефективність реалізації проекту	Відреконструйовано фасад та облаштовано благоустрій опорної школи міста Перечин							
	соціальний вплив	Створено умови для кращого засвоєння навчального матеріалу учнями							
	екологічний вплив	Проект не несе школи навколишньому середовищу							
8	Основні заходи проекту	Вибір підрядної організації, Проведення будівельних та монтажних робіт, Введення об'єкту в експлуатацію							
9	Період реалізації проекту (з (рік) до (рік))	<b>01.01.2021 – 31.12.2022 роки:</b>							
10	<b>Орієнтовний обсяг фінансування проекту, тис. грн:</b>	1 рік	2 рік	3 рік	Усього				
		4700	3000	-	7700				
11	Інша інформація щодо проекту (за потреби)	Відсутня							

Завдання Стратегії, якому відповідає проект:	<b>2.2.2. Оптимізація та покращення інфраструктури освітніх закладів та підвищення якості освітніх послуг</b>				
Назва проекту:	<b>Реконструкція будівлі Сімерської гімназії</b>				
Цілі проекту:	Покращення стану будівлі Сімерської школи для створення належних санітарно-гігієнічних умов здійснення навчального процесу				
Територія впливу проекту:	Перечинська міська територіальна громада				
Орієнтовна кількість отримувачів вигод	Населення громади – 12626 осіб (станом на 01.01.2017 року)				
Стислий опис проекту:	Робочим проектом передбачено провести реконструкцію будівлі шляхом заміни старих дерев'яних вікон та дверей на сучасні металопластикові Конструкції та заміною дахом. Реалізація таких заходів покращить стан будівлі школи, покращить освоєння навчального матеріалу учнями.				
Очікувані результати:	Покращення стану будівлі навчального закладу Економія енергоносіїв Покращення сприйняття навчального матеріалу учнями школи				
Ключові заходи проекту:	Виготовлення ПКД Вибір підрядної організації Проведення будівельних та монтажних робіт Введення об'єкту в експлуатацію				
Період здійснення:	<b>2019-2022 роки:</b>				
Орієнтовна вартість проекту, тис. грн.	<b>1 рік</b>	<b>2 рік</b>	<b>3 рік</b>	<b>4 рік</b>	<b>Разом</b>
	<b>1500,0</b>	<b>-</b>	<b>-</b>	<b>3000,0</b>	<b>4500,0</b>
Джерела фінансування:	Місцеві бюджети, кошти ДФРР, МТД				
Ключові потенційні учасники проекту:	Перечинська міська рада, громадські організації				
Інше:					

Завдання Стратегії, якому відповідає проект:	<b>2.2.2. Оптимізація та покращення інфраструктури освітніх закладів та підвищення якості освітніх послуг</b>				
Назва проекту:	<b>Реконструкція будівлі ДНЗ «Веселка» у м.Перечин (з встановленням геліосистеми для нагрівання води)</b>				
Цілі проекту:	Забезпечення належних санітарно-гігієнічних умов навчально - виховного процесу для 162 дошкільнят та 42 працівників закладу, забезпечення нагрівання води у закладі за рахунок відновлювальних джерел енергії (у даному випадку – сонячних батарей).				
Територія впливу проекту:	Перечинська міська територіальна громада				
Орієнтовна кількість отримувачів вигод	Населення громади – 12626 осіб (станом на 01.01.2017 року)				
Стислий опис проекту:	Економічна ефективність реалізації проекту визначається через отримання таких вигод 1. Проведення процесу навчання в належних санітарно-гігієнічних умовах дозволить досягнути високих результатів навчання дошкільнят, що полегшить процес освоєння навчального матеріалу в школі та у подальшому у вищих навчальних закладах. 2. Економія бюджетних коштів від впровадження заходів по проекту. Зниження кількості використаної електроенергії, яку у заклад постачає Перечинсько-Великобerezнянський РЕМ ПАТ «Закарпаттяобленерго» у зв'язку з встановленням геліосистеми для нагрівання води – 6,9 тис.грн. в рік. Разом з тим у зв'язку з проведенням реконструкції будівлі зникне потреба у проведенні поточних ремонтів даху, вікон та дверей ( наприклад, у 2017 році з міського бюджету витрачено 25,0 тис.грн. на поточний ремонт даху				

	<p>ДНЗ «Веселка»). Зекономлені кошти внаслідок реалізації проекту можна буде направляти на вирішення інших проблем громади, а сформована в процесі реалізації проекту функціональна група з фахівців, яка буде функціонувати на громадських засадах, залучатиметься для вирішення інших проблем громади. Соціальний аспект полягає у врахуванні думки та настроїв громади при вирішенні питань щодо забезпечення навчального процесу у дошкільних навчальних закладах. Створяться передумови для подальшого розвитку соціальної сфери територіальної громади та умови, необхідні для забезпечення якісного навчально-виховного процесу. Навчально-виховний комплекс здійснюватиметься з застосуванням інноваційних технологій, методик та практик, значана увага приділятиметься вивченню англійської мови, хореографії, співу. При реконструкції школи буде забезпечено оптимізацію енерговитрат та підвищення енергоефективності, зменшення витрат інших ресурсів та збільшення ефективності експлуатації об'єкта. При встановленні сонячних батарей (геліосистема) зменшиться кількість використаної електроенергії, яку у заклад постачає Перечинсько-Великоберезнянський РЕМ ПАТ «Закарпаттяобленерго» у середньому на 12,25% в рік, що у 2016 році склало 6882,95 грн. Реалізація проекту сприятиме покращенню якості та доступності надання дошкільних освітніх послуг, випуску фахівців для роботи на вітчизняних підприємствах, що в свою чергу дозволить їм активно просувати свої товари та послуги на європейські ринки. Також реалізація проекту сприятиме впливу на покращення навколишнього середовища, економію енергоресурсів, впровадження інновацій.</p>			
<b>Очікувані результати:</b>	<p>Покращення стану будівлі дошкільного навчального закладу з належними санітарно-гігієнічними умовами перебування дітей у закладі. Встановлені відновлювальні джерела енергії, що забезпечать заклад необхідною електроенергією для нагрівання води та економію бюджетних коштів Перечинської ТГ у сфері електропостачання ДНЗ «Веселка», зокрема у частці витрат на електроенергію для нагрівання води.</p>			
<b>Ключові заходи проекту:</b>	<p>Коригування проектно - кошторисної документації. Відбір підрядної організації та підписання договору. Проведення будівельно – монтажних робіт по реконструкції будівлі ДНЗ «Веселка» та встановленню сонячних батарей. Введення в експлуатацію та початок роботи.</p>			
<b>Період здійснення:</b>	<b>2018 – 2019 роки:</b>			
<b>Орієнтовна вартість проекту, тис. грн.</b>	<b>1 рік</b>	<b>2 рік</b>	<b>3 рік</b>	<b>Разом</b>
	<b>1100,0</b>	<b>1400,0</b>	<b>-</b>	<b>2500,0</b>
<b>Джерела фінансування:</b>	Місцеві бюджети, кошти ДФРР, МТД			
<b>Ключові потенційні учасники проекту:</b>	Перечинська міська рада, громадські організації			
<b>Інше:</b>				

Завдання Стратегії, якому відповідає проект:	<b>2.2.2. Оптимізація та покращення інфраструктури освітніх закладів та підвищення якості освітніх послуг</b>
<b>Назва проекту:</b>	<b>Реконструкція будівлі школа-дитсадок в с.Зарічево Перечинської ТГ</b>
<b>Цілі проекту:</b>	Створення належних умов здійснення навчально-виховного процесу в закладі освіти с.Зарічево
<b>Територія впливу проекту:</b>	Перечинська міська територіальна громада

<b>Орієнтовна кількість отримувачів вигод</b>	Населення громади – 12497 осіб (станом на 01.01.2021 року)		
<b>Стислий опис проекту:</b>	Робочим проектом передбачено провести реконструкцію будівлі шляхом заміни старих дерев'яних вікон та дверей на сучасні металопластикові конструкції та з заміною даху. Реалізація таких заходів покращить стан будівлі школи-дитсадка та створить належні санітарно-гігієнічні умови для проведення навчально-виховного процесу.		
<b>Очікувані результати:</b>	Покращення стану будівлі навчального закладу Економія енергоносіїв Покращення сприйняття навчального матеріалу учнями школи та дитсадка		
<b>Ключові заходи проекту:</b>	Виготовлення ПКД Вибір підрядної організації Проведення будівельних та монтажних робіт Введення об'єкту в експлуатацію		
<b>Період здійснення:</b>	<b>2022-2023 роки:</b>		
<b>Орієнтовна вартість проекту, тис. грн.</b>	<b>1 рік</b>	<b>2 рік</b>	<b>Разом</b>
	<b>2000,0</b>	<b>4000,0</b>	<b>6000,0</b>
<b>Джерела фінансування:</b>	Місцеві бюджети, кошти ДФРР, МТД		
<b>Ключові потенційні учасники проекту:</b>	Перечинська міська рада, громадські організації		
<b>Інше:</b>			

1	Назва проекту регіонального розвитку (далі - проект)	<b>Модернізація цілісного майнового комплексу Перечинської ДЮСШ</b>
2	Номер і назва завдання регіональної стратегії розвитку, якому відповідає проект	<b>2.2.2. Оптимізація та покращення інфраструктури освітніх закладів та підвищення якості освітніх послуг</b>
3	Мета та завдання проекту	Покращення спортивної інфраструктури Перечинської ТГ шляхом реконструкції цілісного майнового комплексу Перечинської ДЮСШ
4	Територія, на яку проект матиме вплив	Перечинська ТГ
5	Цільові групи проекту та кінцеві бенефіціари проекту	Цільові групи проекту – підрядна організація, Перечинська міська рада, відділ освіти, культури, сім'ї, молоді та спорту Бенефіціари проекту – жителі громади
6	Опис проблеми, на вирішення якої спрямований проект	Даний проект спрямований на відновлення, осучаснення та збереження цілісного майнового комплексу Перечинської дитячо-юнацької спортивної школи
7	Очікувані результати від реалізації проекту	Відремонтовано будівлю закладу Реконструйовано систему опалення Відремонтовано стадіон та спортивні майданчики ДЮСШ Проведено благоустрій території Покращено якість здорового способу життя жителів громади Проведено нові спортивні змагання регіонального, національного та міжнародного рівнів
	економічна та/або бюджетна ефективність реалізації проекту	збережено цілісний майновий комплекс Перечинської дитячо-юнацької спортивної школи
	соціальний вплив	Облаштовано осередок занять спортом та проведення спортивних змагань
	екологічний вплив	Проект не завдає шкоди навколишньому середовищу

8	Основні заходи проекту	Виготовлення ПКД, відбір підрядної організації, здійснення ремонтних та будівельних робіт, придбання обладнання, здача об'єкта в експлуатацію			
9	Період реалізації проекту (з (рік) до (рік))	01.01.2021-31.12.2023			
10	Орієнтовний обсяг фінансування проекту, тис. грн:	1 рік	2 рік	3 рік	Усього
	державний бюджет	3000,0	3000,0	3000,0	<b>9000,0</b>
	місцевий бюджет	400,0	300,0	300,0	<b>1000,0</b>
	інші джерела				
11	Інша інформація щодо проекту (за потреби)	Відсутня			

Завдання Стратегії, якому відповідає проект:	2.2.2. Оптимізація та покращення інфраструктури освітніх закладів та підвищення якості освітніх послуг		
Назва проекту:	Капітальний ремонт будівель філії опорного закладу Початкова школа Ліцею імені Героїв 68-го батальйону Перечинської міської ради за адресою: Закарпатська обл., Ужгородський р-н, м. Перечин, вул. Ужанська, 9		
Цілі проекту:	Покращення стану будівлі школи для створення належних умов здійснення навчального процесу		
Територія впливу проекту:	Перечинська міська територіальна громада		
Орієнтовна кількість отримувачів вигод	Учні закладу Вчителі		
Стислий опис проекту:	Робочим проектом передбачено здійснити капітальний ремонт приміщень філії опорного закладу Початкова школа Ліцею імені Героїв 68-го батальйону. Реалізація таких заходів покращить стан будівлі школи, покращить освоєння навчального матеріалу учнями школи, релокованої з прифронтової території.		
Очікувані результати:	Покращення стану будівель 1 навчального закладу Економія енергоносіїв Створено умови для офлайн навчання учнів з прифронтової школи		
Ключові заходи проекту:	вельні роботи, Введення об'єкта в експлуатацію		
Період здійснення:	2025 рік:		
Орієнтовна вартість проекту, тис. грн.	1 рік	Разом	
	110000,0	110000,0	
Джерела фінансування:	Місцеві бюджети, кошти державного бюджету, кредитні кошти, інші		
Ключові потенційні учасники проекту:	Перечинська міська рада, громадські організації, інші		
Інше:			

Завдання Стратегії, якому відповідає проект:	2.2.3. Оптимізація та покращення інфраструктури закладів охорони здоров'я, підвищення якості медичних послуг		
Назва проекту:	Будівництво АЗПСМ у с.Сімер Перечинської ТГ		
Цілі проекту:	Створення умов для надання якісних медичних послуг населенню с.Сімер		
Територія впливу проекту:	Перечинська міська територіальна громада		
Орієнтовна кількість отримувачів вигод	Населення громади – 12626 осіб (станом на 01.01.2017 року)		

<b>Стислий опис проекту:</b>	Робочий проект передбачає будівництво АЗПСМ у с.Сімер Перечинської ТГ, оскільки на даний час належне приміщення у селі відсутнє. Реалізація проекту дозволить створити належну базу для надання якісних первинних медичних послуг у населеному пункті.			
<b>Очікувані результати:</b>	Наявність АЗПСМ у даному населеному пункті Надання якісних медичних послуг населенню у належних умовах Покращення стану здоров'я місцевого населення			
<b>Ключові заходи проекту:</b>	Виготовлення ПКД Вибір підрядної організації Проведення будівельних робіт Здача та введення об'єкта в експлуатацію			
<b>Період здійснення:</b>	<b>2021– 2022 роки:</b>			
<b>Орієнтовна вартість проекту, тис. грн.</b>	<b>1 рік</b>	<b>2 рік</b>	<b>3 рік</b>	<b>Разом</b>
	<b>4000</b>	<b>3300,0</b>	<b>-</b>	<b>7300,0</b>
<b>Джерела фінансування:</b>	Місцеві бюджети, кошти ДФРР, МТД			
<b>Ключові потенційні учасники проекту:</b>	Перечинська міська рада, громадські організації			
<b>Інше:</b>				

Завдання Стратегії, якому відповідає проект:	<b>2.2.3. Оптимізація та покращення інфраструктури закладів охорони здоров'я, підвищення якості медичних послуг</b>			
<b>Назва проекту:</b>	<b>Реконструкція будівлі для облаштування АЗПСМ в м.Перечин</b>			
<b>Цілі проекту:</b>	Створення умов для надання якісних медичних послуг населенню			
<b>Територія впливу проекту:</b>	Перечинська міська територіальна громада			
<b>Орієнтовна кількість отримувачів вигод</b>	Населення громади – 12626 осіб (станом на 01.01.2017 року)			
<b>Стислий опис проекту:</b>	Робочий проект передбачає будівництво АЗПСМ у с.Сімер Перечинської ТГ, оскільки на даний час належне приміщення у селі відсутнє. Реалізація проекту дозволить створити належну базу для надання якісних первинних медичних послуг у населеному пункті.			
<b>Очікувані результати:</b>	Наявність АЗПСМ у даному населеному пункті Надання якісних медичних послуг населенню у належних умовах Покращення стану здоров'я місцевого населення			
<b>Ключові заходи проекту:</b>	Виготовлення ПКД Вибір підрядної організації Проведення будівельних робіт Здача та введення об'єкта в експлуатацію			
<b>Період здійснення:</b>	2020 рік			
<b>Орієнтовна вартість проекту, тис. грн.</b>	<b>1 рік</b>	<b>2 рік</b>	<b>3 рік</b>	<b>Разом</b>
	<b>7000</b>	<b>-</b>	<b>-</b>	<b>7000</b>
<b>Джерела фінансування:</b>	Місцеві бюджети, кошти ДФРР, МТД			
<b>Ключові потенційні учасники проекту:</b>	Перечинська міська рада, громадські організації			
<b>Інше:</b>				

Завдання Стратегії, якому відповідає проект:	2.2.3. Оптимізація та покращення інфраструктури закладів охорони здоров'я, підвищення якості медичних послуг	
Назва проекту:	<b>Реконструкція дитячого відділення КНП «Перечинська лікарня»</b>	
Цілі проекту:	Підвищення рівня медичних послуг у Перечинській громаді шляхом реконструкції будівлі та покращення матеріально-технічної бази лікарні для облаштування сучасного дитячого відділення	
Територія впливу проекту:	Перечинська громада, інші зацікавлені громади Ужгородського району	
Орієнтовна кількість отримувачів вигод	Наявне дитяче населення Перечинської ТГ – орієнтовно 2,5 тис. осіб Працівники лікарні – орієнтовно 25 осіб (керівництво лікарні, лікарі, молодший медичний персонал, техпрацівники) Дитяче населення інших громад Ужгородського району	
Стислий опис проекту:	Проектом передбачено реконструювати господарський корпус Перечинської лікарні для облаштування на його базі сучасного дитячого відділення. Також у рамках реалізації даного проекту буде придбано необхідні меблі та обладнання для комфортного перебування пацієнтів у закладі та для забезпечення належних умов роботи лікарів, зокрема і у частині лікування та надання медичної допомоги дітям.	
Очікувані результати:	<ul style="list-style-type: none"> <li>- Відреконструйовано 1 будівлю лікарні для облаштування сучасного дитячого відділення</li> <li>- Покращено якість надання медичної допомоги дітям у Перечинській громаді</li> </ul>	
Ключові заходи проекту:	<ul style="list-style-type: none"> <li>• Реконструкція будівлі</li> <li>• Придбання необхідного обладнання</li> <li>• Введення об'єкту у експлуатацію</li> </ul>	
Період здійснення:	<b>2025 рік</b>	
Орієнтовна вартість проекту, тис.грн.	<b>1 рік</b>	<b>Разом</b>
	<b>12300,0</b>	<b>12300,0</b>
Джерела фінансування:	Місцеві бюджети, МТД, інші джерела незаборонені законодавством	
Ключові потенційні учасники проекту:	Перечинська міська рада, КНП «Перечинська лікарня», підрядні організації, громадські організації	
Інше:		

Завдання Стратегії, якому відповідає проект:	<b>2.2.3. Оптимізація та покращення інфраструктури закладів охорони здоров'я, підвищення якості медичних послуг</b>	
Назва проекту:	<b>Придбання спеціалізованих медичних автомобілів для медичної служби у Перечинській ТГ</b>	
Цілі проекту:	Забезпечення місцевої медичної служби сучасними спецавтомобілями	
Територія впливу проекту:	Перечинська міська територіальна громада	
Орієнтовна кількість отримувачів вигод	Населення громади – 12626 осіб (станом на 01.01.2017 року)	
Стислий опис проекту:	Проектом передбачено придбання спецавтомобілів вітчизняного виробника для місцевої медичної служби Перечинської ТГ.	
Очікувані результати:	Наявність необхідних медичних спец автомобілів Забезпечення своєчасного прибуття медиків за викликом до пацієнтів	
Ключові заходи проекту:	Придбання спецавтомобілів, Здача їх в експлуатацію	

<b>Період здійснення:</b>	<b>2020 – 2021 роки:</b>			
<b>Орієнтовна вартість проекту, тис. грн.</b>	<b>1 рік</b>	<b>2 рік</b>	<b>3 рік</b>	<b>Разом</b>
	<b>1000,0</b>	<b>1000,0</b>	<b>-</b>	<b>2000,0</b>
<b>Джерела фінансування:</b>	Місцеві бюджети, кошти ДФРР, МТД			
<b>Ключові потенційні учасники проекту:</b>	Перечинська міська рада, громадські організації			
<b>Інше:</b>				

1	Назва проекту регіонального розвитку (далі - проект)	<b>Створення освітньо-культурного простору Перечинської ТГ на базі будинку культури в с.Зарічово</b>			
2	Номер і назва завдання регіональної стратегії розвитку, якому відповідає проект	<b>2.2.4. Оптимізація та покращення інфраструктури закладів культури, підвищення якості послуг в сфері культури</b>			
3	Мета та завдання проекту	Покращення умов для задоволення потреб в сфері культури, спорту, проведенні масових заходів шляхом створення освітньо-культурного простору Перечинської ТГ на базі будинку культури у с.Зарічово шляхом:1.Забезпечення комфортних умов в Будинку культури шляхом проведення реконструкції даху, ремонту приміщень, оснащення якісним електроустаткуванням та системою опалення.2.Оснащення необхідною матеріально-технічною базою для забезпечення очікуваного функціонування закладу.3.Організація спортивних секцій, вечорів кіно інших заходів, які можуть бути реалізовані в Культурно-освітньому просторі.4.Створення на базі клубу молодіжного центру Перечинської ТГ.5.Створення конференц-центру Перечинської ТГ.			
4	Територія, на яку проект матиме вплив	Перечинська ТГ			
5	Цільові групи проекту та кінцеві бенефіціари проекту	Цільові групи проекту – відділ освіти, культури, сім'ї, молоді та спорту, підрядна організація, Перечинська міська рада Бенефіціари проекту – працівники будинку культури, жителі Перечинської ТГ загалом			
6	Опис проблеми, на вирішення якої спрямований проект	Проект вирішує проблему відсутності в Перечинській ТГ культурного осередку, де б у вільному доступі жителі громади могли задовільнити свої потреби в сфері культури та спорту, провести вільний час, організувати культурно-освітні та просвітницькі заходи, власні свята тощо та передбачає створення на базі сільського будинку культури в с.Зарічово Перечинської ТГ мультифункціонального освітньо-культурного осередку, де буде створено кінозал, спортивний зал, зал для проведення святкувань, в тому числі весіль, хрестин, інших світських заходів, конференцій тощо.			
7	Очікувані результати від реалізації проекту	Кількісні: покращено умови для проведення культурно-масових, спортивних заходів, сімейних свят для жителів громади; капітально відремонтовано 1 будівлю сфери культури Перечинської ТГ; створено конференц-центр Перечинської ТГ; створено молодіжний центр ТГ. Якісні: збереження об'єктів культурної сфери громади; забезпечення умов для задоволення потреб в сфері проведення масових заходів, культури та спорту жителів громади та всіх бажаючих			
	економічна та/або бюджетна ефективність реалізації проекту	капітально відремонтовано 1 будівлю сфери культури Перечинської ТГ			
	соціальний вплив	створення культурного осередку, де б у вільному доступі жителі громади могли задовільнити свої потреби в сфері культури та спорту, провести вільний час, організувати культурно-освітні та просвітницькі заходи, власні свята тощо			
	екологічний вплив	Проект не завдає шкоди навколишньому середовищу			
8	Основні заходи проекту	1. відбір підрядної організації 2. здійснення будівельних робіт 3. придбання та монтаж необхідної МТ-базис 4. здача об'єкта в експлуатацію			
9	Період реалізації проекту (з (рік) до (рік))	2022– 2023 роки			
10	Орієнтовний обсяг	1 рік	2 рік	3 рік	Усього

	фінансування проекту, тис. грн:	3600	2000	-	<b>5600,0</b>
11	Інша інформація щодо проекту (за потреби)	Відсутня			

1	Назва проекту регіонального розвитку (далі - проект)	<b>Створення освітньо-культурного простору Перечинської ТГ на базі будинку культури в м.Перечин</b>			
2	Номер і назва завдання регіональної стратегії розвитку, якому відповідає проект	<b>2.2.4. Оптимізація та покращення інфраструктури закладів культури, підвищення якості послуг в сфері культури</b>			
3	Мета та завдання проекту	Покращення умов для задоволення потреб в сфері культури, проведенні масових заходів шляхом створення освітньо-культурного простору Перечинської ТГ на базі будинку культури у м.Перечин шляхом:1.Забезпечення комфортних умов шляхом проведення ремонту приміщень. 2.Оснащення необхідною матеріально-технічною базою для забезпечення очікуваного функціонування закладів. 3.Організація спортивних секцій, вечорів кіно інших заходів, які можуть бути реалізовані в Культурно-освітньому просторі. 4.Створення на базі будинку культури молодіжного центру Перечинської ТГ.5.Створення конференц-центру Перечинської ТГ.			
4	Територія, на яку проект матиме вплив	Перечинська ТГ			
5	Цільові групи проекту та кінцеві бенефіціари проекту	Цільові групи проекту – відділ освіти, культури, сім'ї, молоді та спорту, підрядна організація, Перечинська міська рада Бенефіціари проекту – працівники будинку культури, жителі Перечинської ТГ загалом			
6	Опис проблеми, на вирішення якої спрямований проект	Проект вирішує проблему відсутності в Перечинській ТГ культурного осередку, де б у вільному доступі жителі громади могли задовільнити свої потреби в сфері культури та провести вільний час, організувати культурно-освітні та просвітницькі заходи, передбачає створення на базі в м.Перечин Перечинської ТГ мультифункціонального освітньо-культурного осередку.			
7	Очікувані результати від реалізації проекту	<u>Кількісні:</u> покращено умови для проведення культурно-масових; капітально відремонтовано 1 будівлю сфери культури Перечинської ТГ; створено конференц-центр Перечинської ТГ; створено молодіжний центр ТГ. <u>Якісні:</u> збереження об'єктів культурної сфери громади; забезпечення умов для задоволення потреб в сфері проведення масових заходів, культури жителів громади та всіх бажаючих			
	економічна та/або бюджетна ефективність реалізації проекту	капітально відремонтовано 1 будівлю сфери культури Перечинської ТГ			
	соціальний вплив	створення культурного осередку, де б у вільному доступі жителі громади могли задовільнити свої потреби в сфері культури , провести вільний час, організувати культурно-освітні та просвітницькі заходи тощо			
	екологічний вплив	Проект не завдає шкоди навколишньому середовищу			
8	Основні заходи проекту	<ol style="list-style-type: none"> <li>1. виготовлення ПКД</li> <li>2. відбір підрядної організації</li> <li>3. здійснення будівельних робіт</li> <li>4. придбання та монтаж необхідної МТ-базы</li> <li>5. здача об'єкта в експлуатацію</li> </ol>			
9	Період реалізації проекту (з (рік) до (рік))	01.01.2022-31.12.2023			
10	Орієнтовний обсяг фінансування проекту, тис. грн:	1 рік	2 рік	3 рік	Усього
		3500	3400	-	<b>6900</b>
11	Інша інформація щодо проекту (за потреби)	Відсутня			

1	Назва проекту регіонального розвитку (далі - проект)	<b>Будівництво спортивних майданчиків у населених пунктах Перечинської ТГ</b>					
2	Номер і назва завдання регіональної стратегії розвитку, якому відповідає проект	<b>2.2.5. Оптимізація та покращення інфраструктури закладів та об'єктів спорту, підвищення якості послуг в сфері спорту та сприяння здоровому способу життя</b>					
3	Мета та завдання проекту	Створення умов для проведення уроків фізкультури та занять спортом у закладі за загальної середньої освіти с.Зарічово шляхом будівництва спортивного майданчику					
4	Територія, на яку проект матиме вплив	Населені пункти Перечинської ТГ					
5	Цільові групи проекту та кінцеві бенефіціари проекту	Цільові групи – відділ освіти, культури, сім'ї, молоді та спорту Перечинської міської ради, підрядна організація, Перечинська міська рада, навчальні заклади населених пунктів громади, жителі села					
6	Опис проблеми, на вирішення якої спрямований проект	Даним проектом передбачено будівництво спортивних майданчиків у закладах загальної середньої освіти населених пунктів громади					
7	Очікувані результати від реалізації проекту	<ul style="list-style-type: none"> <li>- Побудовано 5 спортивних майданчиків для проведення уроків фізкультури та занять спортом у закладах за загальної середньої освіти населених пунктів громади;</li> <li>- Покращено спортивну інфраструктуру в Перечинській ТГ</li> <li>- створено передумови для високих досягнень у сфері спорту серед зацікавлених у заняттях спортом</li> <li>- покращено здоровий спосіб життя жителів населених пунктів</li> </ul>					
	економічна та/або бюджетна ефективність реалізації проекту	Побудовано 5 спортивних майданчиків					
	соціальний вплив	Облаштовано місця для занять спортом у населеному пункті					
	екологічний вплив	Проект не передбачає нанесення шкоди навколишньому середовищу					
8	Основні заходи проекту	Вибір підрядної організації, Проведення будівельних робіт, Придбання та встановлення штучного покриття для майданчика, Введення об'єкта в експлуатацію					
9	Період реалізації проекту (з (рік) до (рік))	<b>01.01.2021 – 31.12.2025 роки:</b>					
10	Орієнтовний обсяг фінансування проекту, тис. грн:	1 рік	2 рік	3 рік	4 рік	5 рік	Усього
	державний бюджет	1350,0	1350,0	1350,0	1350,0	1350,0	<b>6750,0</b>
	місцевий бюджет	150,0	150,0	150,0	150,0	150,0	<b>750,0</b>
	інші джерела						
11	Інша інформація щодо проекту (за потреби)	Відсутня					

Завдання Стратегії, якому відповідає проект:	<b>2.2.5. Оптимізація та покращення інфраструктури закладів та об'єктів спорту, підвищення якості послуг в сфері спорту та сприяння здоровому способу життя</b>					
Назва проекту:	<b>Виготовлення проектно-кошторисної документації на будівництво басейну закритого типу в м.Перечин</b>					

<b>Цілі проекту:</b>	Створення бази для проведення занять, спортивних змагань з плавання, організація дозвілля населення ТГ, розвиток інфраструктури спорту			
<b>Територія впливу проекту:</b>	Перечинська міська територіальна громада			
<b>Орієнтовна кількість отримувачів вигод</b>	Населення громади – 12626 осіб (станом на 01.01.2017 року)			
<b>Стислий опис проекту:</b>	Даним проектом передбачено виготовлення проектно-кошторисної документації для будівництва сучасного басейну закритого типу, де будуть проводитися заняття з плавання, спартакіади, заняття з водної терапії для дітей з вадами розвитку, інші заходи, спрямовані на задоволення соціальних потреб у даній сфері.			
<b>Очікувані результати:</b>	Наявність проектно-кошторисної документації для будівництва об'єкту Виготовлення експертного звіту			
<b>Ключові заходи проекту:</b>	Замовлення проектно-кошторисної документації у кваліфікованої організації-проектанта.			
<b>Період здійснення:</b>	<b>2022 рік:</b>			
<b>Орієнтовна вартість проекту, тис. грн.</b>	<b>1 рік</b>	<b>2 рік</b>	<b>3 рік</b>	<b>Разом</b>
	<b>2100</b>	<b>-</b>	<b>-</b>	<b>2100,0</b>
<b>Джерела фінансування:</b>	Місцеві бюджети, кошти ДФРР, МТД			
<b>Ключові потенційні учасники проекту:</b>	Перечинська міська рада, громадські організації			
<b>Інше:</b>				

Завдання Стратегії, якому відповідає проект:	<b>2.2.5. Оптимізація та покращення інфраструктури закладів та об'єктів спорту, підвищення якості послуг в сфері спорту та сприяння здоровому способу життя</b>			
<b>Назва проекту:</b>	<b>Будівництво спортивного майданчика із штучним покриттям в с.Ворочово Ужгородського району Закарпатської області</b>			
<b>Цілі проекту:</b>	Створення умов для проведення уроків фізкультури та занять спортом у закладі загальної середньої освіти с.Ворочово			
<b>Територія впливу проекту:</b>	с.Ворочово Перечинської ТГ			
<b>Орієнтовна кількість отримувачів вигод</b>	Жителі села – орієнтовно 1000 осіб			
<b>Стислий опис проекту:</b>	Даним проектом передбачено покращити спортивну інфраструктуру села Ворочово Перечинської громади, а саме побудувати спортивний майданчик зі штучним покриттям.			
<b>Очікувані результати:</b>	<ul style="list-style-type: none"> <li>- Побудовано 1 спортивний майданчик</li> <li>- Покращено спортивну інфраструктуру села</li> <li>- створено передумови для високих досягнень у сфері спорту серед зацікавлених у заняттях спортом</li> <li>- покращено здоровий спосіб життя жителів села</li> </ul>			
<b>Ключові заходи проекту:</b>	Будівельні роботи Введення об'єкта в експлуатацію			
<b>Період здійснення:</b>	<b>2026 рік:</b>			
<b>Орієнтовна вартість проекту, тис. грн.</b>	<b>1 рік</b>	<b>Разом</b>		
	<b>2100,0</b>	<b>2100,0</b>		
<b>Джерела фінансування:</b>	Місцеві бюджети, кошти державного бюджету, інші			
<b>Ключові потенційні учасники проекту:</b>	Перечинська міська рада, громадські організації			
<b>Інше:</b>				

1	Назва проекту регіонального розвитку (далі - проект)	<b>Соціальний будинок в м. Перечин</b>		
2	Номер і назва завдання регіональної стратегії розвитку, якому відповідає проект	<b>2.2.6. Оптимізація та покращення інфраструктури закладів сфери соціального захисту населення, підвищення якості соціальних послуг</b>		
3	Мета та завдання проекту	Забезпечити догляд для самотніх людей та людей похилого віку шляхом будівництва соціального будинку в м.Перечин		
4	Територія, на яку проект матиме вплив	Перечинська ТГ		
5	Цільові групи проекту та кінцеві бенефіціари проекту	Цільові групи проекту – підрядна організація, Перечинська міська рада, КЗ «Центр надання соціальних послуг» Бенефіціари проекту – люди похилого віку та самотні люди в Перечинській ТГ		
6	Опис проблеми, на вирішення якої спрямований проект	Даний проект спрямований на забезпечення самотніх людей та людей похилого віку доглядом та комфортними умовами проживання.		
7	Очікувані результати від реалізації проекту	Створено 1 соціальний будинок для людей похилого віку Забезпечно доглядом 100% самотніх людей та людей похилого віку в м.Перечин Створено нові робочі місця		
	економічна та/або бюджетна ефективність реалізації проекту	Створено 1 соціальний будинок створено нові робочі місця		
	соціальний вплив	самотні люди похилого віку забезпечені доглядом та проживають у належних комфортних умовах		
	екологічний вплив	Проект не завдає шкоди навколишньому середовищу		
8	Основні заходи проекту	Виготовлення ПКД, відбір підрядної організації, проведення робіт щодо будівництва та оснащення необхідною матеріально-технічною базою, здача об'єкта в експлуатацію, визначення необхідної кількості та прийом на роботу персоналу закладу		
9	Період реалізації проекту (з (рік) до (рік))	01.01.2025 – 31.12.2026		
10	Орієнтовний обсяг фінансування проекту, тис. грн:	1 рік	2 рік	Усього
		1500,0	2500,0	<b>4000,0</b>
11	Інша інформація щодо проекту (за потреби)	Відсутня		

Завдання Стратегії, якому відповідає проект:	<b>2.2.6. Оптимізація та покращення інфраструктури закладів сфери соціального захисту населення, підвищення якості соціальних послуг</b>
<b>Назва проекту:</b>	<b>Будівництво Будинку села в с.Ворочово Перечинської ТГ</b>
<b>Цілі проекту:</b>	Створення умов для надання соціальних послуг жителям села Ворочово Перечинської ТГ
<b>Територія впливу проекту:</b>	Перечинська міська територіальна громада
<b>Орієнтовна кількість отримувачів вигод</b>	Населення громади – 12497 осіб (станом на 01.01.2021 року)
<b>Стислий опис проекту:</b>	Робочий проект передбачає будівництво Будинку села у селі Ворочово Перечинської громади, який на сьогодні знаходиться у пристосованому приміщенні. Будинок села буде сучасною спорудою з новим обладнанням, в якій буде забезпечено доступ жителям села до отримання послуг в сфері медицини, культури, а також адміністративних послуг.

<b>Очікувані результати:</b>	Створено доступ жителів села до отримання соціальних послуг Побудовано будинок села протягом терміну реалізації проекту в селі Ворочово Перечинської громади.		
<b>Ключові заходи проекту:</b>	Проведення будівельних робіт, забезпечення необхідною матеріально-технічною базою, виготовлення інформаційних стендів, відкриття Будинку села		
<b>Період здійснення:</b>	<b>2024– 2025 роки:</b>		
<b>Орієнтовна вартість проекту, тис. грн.</b>	<b>1 рік</b>	<b>2 рік</b>	<b>Разом</b>
	<b>5000</b>	<b>5000,0</b>	<b>10000,0</b>
<b>Джерела фінансування:</b>	Місцеві бюджети, кошти ДФРР, МТД		
<b>Ключові потенційні учасники проекту:</b>	Перечинська міська рада, громадські організації		
<b>Інше:</b>			

### Технічні завдання на проекти місцевого розвитку операційної цілі 3.1. Підвищення поінформованості та активності населення

Завдання Стратегії, якому відповідає проект:	<b>3.1.1. Покращення комунікації в громаді</b>			
<b>Назва проекту:</b>	<b>Запровадження системи електронних петицій та сучасних засобів електронної комунікації</b>			
<b>Цілі проекту:</b>	Удосконалення та спрощення системи зворотного зв'язку між міською владою та громадськістю. Надання консультацій та вирішення проблемних питань громадян в режимі «онлайн».			
<b>Територія впливу проекту:</b>	Перечинська міська територіальна громада			
<b>Орієнтовна кількість отримувачів вигод</b>	Населення громади – 12626 осіб (станом на 01.01.2017 року)			
<b>Стислий опис проекту:</b>	На сайті міської ради планується створити підрозділ для роботи зі зверненнями громадян та проведення обговорень в режимі «онлайн». Планується впровадження систем «Відкрите місто» та «Електронні петиції» Веб-інструмент також буде використовуватися для роботи із старостами громади, іншими громадами.			
<b>Очікувані результати:</b>	<p>На сайті міської ради створений розділ, який дозволить:</p> <ul style="list-style-type: none"> <li>• працювати зі зверненнями громадян та петиціями,</li> <li>• надавати консультації мешканцям з питань, що відносяться до компетенції міської влади,</li> <li>• створювати тематичні групи для обговорення питань, що стосуються функціонування громади.</li> </ul>			
<b>Ключові заходи проекту:</b>	<ul style="list-style-type: none"> <li>• Підготовка технічного завдання для створення або для долучення до існуючих веб-інструментів</li> <li>• Розробка веб-інструменту або долучення до існуючих веб-інструментів</li> <li>• Підписання меморандуму про використання електронної системи петицій та до платформи «Відкрите місто»</li> <li>• Промоція створеного веб-інструменту серед мешканців громади</li> </ul>			
<b>Період здійснення:</b>	<b>2020– 2021 роки:</b>			
<b>Орієнтовна вартість проекту, тис. грн.</b>	<b>1 рік</b>	<b>2 рік</b>	<b>3 рік</b>	<b>Разом</b>
	<b>20,0</b>	<b>30,0</b>	<b>-</b>	<b>50,0</b>
<b>Джерела фінансування:</b>	Не потребує залучення додаткового фінансування			

<b>Ключові потенційні учасники проекту:</b>	Перечинська міська рада, громадські організації
<b>Інше:</b>	

Завдання Стратегії, якому відповідає проект:	<b>3.1.1. Покращення комунікації в громаді</b>				
<b>Назва проекту:</b>	<b>Розміщення інфостендів у населених пунктах Перечинської громади</b>				
<b>Цілі проекту:</b>	Впровадження додаткових способів масового інформування жителів громади				
<b>Територія впливу проекту:</b>	Перечинська міська територіальна громада				
<b>Орієнтовна кількість отримувачів вигод</b>	Населення громади – 124976 осіб (станом на 01.01.2021 року)				
<b>Стислий опис проекту:</b>	В рамках даного проекту заплановано розмістити додаткові дошки оголошень та інфостенди в населених пунктах громади. На об'єктах будуть розміщуватися оголошення про важливі заходи, що відбуватимуться на території громади.				
<b>Очікувані результати:</b>	Підвищено рівень поінформованості жителів громади Встановлено додаткові дошки оголошень в населених пунктах громади				
<b>Ключові заходи проекту:</b>	<ul style="list-style-type: none"> <li>• Визначення дизайну дошок оголошень та/або інфостендів</li> <li>• Придбання та встановлення об'єктів</li> </ul>				
<b>Період здійснення:</b>	<b>2022– 2025 роки:</b>				
<b>Орієнтовна вартість проекту, тис. грн.</b>	<b>1 рік</b>	<b>2 рік</b>	<b>3 рік</b>	<b>4 рік</b>	<b>Разом</b>
	<b>10,0</b>	<b>10,0</b>	<b>10,0</b>	<b>10,0</b>	<b>40,0</b>
<b>Джерела фінансування:</b>	Не потребує залучення додаткового фінансування				
<b>Ключові потенційні учасники проекту:</b>	Перечинська міська рада, громадські організації				
<b>Інше:</b>					

Завдання Стратегії, якому відповідає проект:	<b>3.1.1. Покращення комунікації в громаді</b>				
<b>Назва проекту:</b>	<b>Придбання компютерів для читальних залів філій бібліотеки у селах Перечинської ТГ</b>				
<b>Цілі проекту:</b>	Головною ціллю проекту є підтримка ініціативних бібліотек, які: <ul style="list-style-type: none"> <li>• організують та надаватимуть доступ до мережі Інтернет користувачам на постійній основі;</li> <li>• ініціюватимуть та реалізовуватимуть бібліотечні послуги з використанням доступу до мережі Інтернет, які задовольнятимуть потреби місцевих громад (пошук інформації, електронне врядування, інтернет-покупки);</li> <li>• мають можливість залучити додаткові ресурси для бібліотеки у вигляді оплати за Інтернет (забезпечити співфінансування).</li> </ul>				
<b>Територія на яку проект матиме вплив:</b>	Перечинська міська територіальна громада				
<b>Орієнтовна кількість отримувачів вигод</b>	3 бібліотеки у Перечинській громаді, користувачі сільських / селищних бібліотек (понад 5000 осіб), органи місцевого самоврядування, навчальні заклади, інші установи які матимуть можливість отримувати послуги пунктів доступу до мережі.				

<b>Стислий опис проекту:</b>	<p>Вільний доступ до актуальної інформації є необхідною передумовою функціонування сучасного суспільства. Однак близько 67 % українців не мають можливості регулярно користуватися Інтернетом. Більшість із них — це жителі невеликих населених пунктів, які не мають необхідних навичок та обладнання.</p> <p>В Перечинській громаді є бібліотеки, які не надають послуги доступу до мережі Інтернет і відповідно жителі цих сіл знаходяться в інформаційній нерівності порівняно з жителями міст. Створення пунктів доступу до мережі Інтернет на базі сільських бібліотек громади зможе мінімізувати цю нерівність.</p> <p>Проектом передбачається створити 3 пункти доступу до мережі Інтернет на базі сільських / селищних бібліотек громади. Бібліотеки будуть забезпечені:</p> <ul style="list-style-type: none"> <li>- комп'ютерами (по 1 - 5 в кожній бібліотеці);</li> <li>- периферійним обладнанням (наушники, веб-камери, пристрої безперервного живлення);</li> <li>- копіювальною технікою, принтером, сканером</li> </ul>			
<b>Очікувані результати:</b>	<ul style="list-style-type: none"> <li>• Отримання доступу до мережі Інтернет (пошук інформації, електронне врядування, інтернет-покупки, пошук роботи тощо) користувачів 3 бібліотек.</li> <li>• Підвищення рівня комп'ютерної грамотності 5 бібліотекарів сільських бібліотек.</li> <li>• Проведення тренінгів для користувачів сільських бібліотек громади.</li> <li>• Модернізація роботи сільських бібліотек, що в подальшому створить передумови для розширення видів послуг і кількості відвідувачів</li> </ul>			
<b>Ключові заходи проекту:</b>	<ul style="list-style-type: none"> <li>• Обладнання відібраних бібліотек комп'ютерною технікою.</li> <li>• Навчання бібліотекарів роботі з новітніми технологіями.</li> <li>• Відкриття пунктів вільного доступу до мережі Інтернет на базі сільських (селищних) бібліотек</li> <li>• Моніторинг діяльності пунктів вільного доступу до мережі Інтернет на базі сільських (селищних) бібліотек.</li> </ul>			
<b>Період здійснення:</b>	<b>2022 – 2023 роки:</b>			
<b>Орієнтовна вартість проекту, тис. грн.</b>	<b>1 рік</b>	<b>2 рік</b>	<b>3 рік</b>	<b>Разом</b>
	<b>60</b>	<b>100,0</b>	<b>-</b>	<b>160,0</b>
<b>Джерела фінансування:</b>	Бюджет МТД; Перечинська ТГ; донорські та інші кошти не заборонені законодавством.			
<b>Ключові учасники проекту:</b>	Перечинська міська об'єднана територіальна громада, причетні установи та організації.			
<b>Інше:</b>				

<b>Завдання Стратегії, якому відповідає проект:</b>	<b>3.1.1. Покращення комунікації в громаді</b>
<b>Назва проекту:</b>	<b>Створення шкільної студії комунікацій</b>
<b>Цілі проекту:</b>	<ul style="list-style-type: none"> <li>- Впровадження механізму швидкої передачі інформації в Перечинському ліцеї</li> <li>- Створення умов для творчого розвитку школярів</li> </ul>
<b>Територія на яку проект матиме вплив:</b>	Перечинська міська територіальна громада
<b>Орієнтовна кількість отримувачів вигод</b>	Приблизно 700 учнів Перечинського ліцею, вчителі, батьки
<b>Стислий опис проекту:</b>	Сучасний розвиток нашої держави потребує від українських школярів прийняття швидких та креативних рішень, вміння освічено аргументувати та захищати свої думки, а також мобільно реагувати на події. З кожним днем

	<p>потік інформації збільшується і збільшується в рази.                  Говорячи про застосування шкільного радіо, можна виділити декілька його найважливіших функцій: інформаційну, освітню, виховну, комунікативну. Безумовно, шкільне радіо - найбільш оперативна і багатогранна форма передачі інформації про події в житті школи. Оголошення, поздоровлення, новини, афіша майбутніх заходів - усе це і багато що можна передати із швидкістю світла. Учні отримують можливість спробувати свої сили в якості кореспондента, диктора, звукооператора.                  Також це буде додатковий простір для творчого потенціалу дітей.</p>		
<b>Очікувані результати:</b>	Створено 1 шкільну радіостудію		
<b>Ключові заходи проекту:</b>	<ul style="list-style-type: none"> <li>• Створення команди кореспондентів шкільного радіо</li> <li>• Придбання та встановлення обладнання</li> <li>• Початок роботи радіо</li> </ul>		
<b>Період здійснення:</b>	<b>2024 рік:</b>		
<b>Орієнтовна вартість проекту, тис. грн.</b>	<b>1 рік</b>	<b>2 рік</b>	<b>Разом</b>
	<b>200,0</b>	<b>-</b>	<b>200,0</b>
<b>Джерела фінансування:</b>	Бюджет МТД; Перечинська міська рада; донорські та інші кошти незаборонені законодавством.		
<b>Ключові потенційні учасники реалізації проекту:</b>	Перечинська міська рада, відділ освіти, культури, сім'ї, молоді та спорту Перечинської міської ради, Перечинський ліцей, підрядні організації		
<b>Інше:</b>			

Завдання Стратегії, якому відповідає проект:	<b>3.1.2. Підвищення рівня залучення громадян до процесу прийняття рішень та активізація мешканців Перечинської ТГ</b>		
<b>Назва проекту:</b>	<b>Запровадження консультативно-дорадчих органів в населених пунктах громади.</b>		
<b>Цілі проекту:</b>	Удосконалення механізмів комунікації з жителями громади та долучення громадян до процесу прийняття рішень		
<b>Територія впливу проекту:</b>	Перечинська міська територіальна громада		
<b>Орієнтовна кількість отримувачів вигод</b>	Населення громади – 12626 осіб (станом на 01.01.2017 року)		
<b>Стислий опис проекту:</b>	<p>В Перечинській громаді планується створення громадської ради при міському голові, основними функціями якої будуть:</p> <ul style="list-style-type: none"> <li>- Надання пропозицій, рекомендацій щодо покращення якості та ефективності діяльності виконавчого комітету міської ради</li> <li>- Подання пропозицій щодо стратегії розвитку ТГ.</li> <li>- Участь у розробці проектів нормативних документів, підготовка або затвердження яких належить до компетенції міської ради.</li> <li>- Надання рекомендацій щодо форм ширшого громадського обговорення з питань, що стосуються діяльності ради.</li> <li>- Забезпечення оперативного та ефективного зворотного зв'язку між громадськими об'єднаннями, науковцями, представниками засобів масової інформації та міською радою.</li> <li>- Розвиток та поглиблення партнерських відносин і співпраці між громадськими об'єднаннями та органами місцевого самоврядування Перечинської ТГ тощо.</li> </ul>		
<b>Очікувані результати:</b>	<ul style="list-style-type: none"> <li>• В ТГ буде створена громадська рада, яка допоможе покращити комунікацію між владою та громадою, підвищить прозорість та ефективність прийняття рішень.</li> </ul>		
<b>Ключові заходи проекту:</b>	<ul style="list-style-type: none"> <li>• Прийняття положення про громадську раду при Перечинській ТГ</li> <li>• Формування персонального складу громадської ради</li> </ul>		
	<ul style="list-style-type: none"> <li>• Поширення інформації та промоція діяльності Громадської ради</li> </ul>		

<b>Період здійснення:</b>	<b>2018 – 2025 роки:</b>	
<b>Орієнтовна вартість проекту, тис. грн.</b>	<b>Не потребує фінансування</b>	<b>Разом</b>
		-
<b>Джерела фінансування:</b>	Не потребує додаткового фінансування з міського бюджету	
<b>Ключові потенційні учасники проекту:</b>	Перечинська міська рада, громадські організації, активні мешканці громади	
<b>Інше:</b>		

Завдання Стратегії, якому відповідає проект:	<b>3.1.2. Підвищення рівня залучення громадян до процесу прийняття рішень та активізація мешканців Перечинської ТГ</b>								
<b>Назва проекту:</b>	<b>Громадський бюджет в Перечинській ТГ</b>								
<b>Цілі проекту:</b>	Удосконалення механізмів комунікації з жителями громади та долучення громадян до процесу прийняття рішень								
<b>Територія впливу проекту:</b>	Перечинська міська територіальна громада								
<b>Орієнтовна кількість отримувачів вигод</b>	Жителі громади – 12658 осіб (станом на 01.01.2019 року)								
<b>Стислий опис проекту:</b>	Проектом передбачено оголошення конкурсу інвестиційних проектів для жителів громади. Донором виступає Перечинська міська ра								
<b>Очікувані результати:</b>	Реалізація громадських проектів Підвищення довіри громади до міської влади								
<b>Ключові заходи проекту:</b>	Оголошення конкурсу поектів Розгляд поданих на конкурс проектів на профільній комісії та відбір проектів-переможців Реалізація проектів-переможців								
<b>Період здійснення:</b>	<b>2018 – 2025 роки:</b>								
<b>Орієнтовна вартість проекту, тис. грн.</b>	<b>1 рік</b>	<b>2 рік</b>	<b>3 рік</b>	<b>4 рік</b>	<b>5 рік</b>	<b>6 рік</b>	<b>7 рік</b>	<b>8 рік</b>	<b>Разом</b>
	400,0	400,0	500,0	800,0	800,0	800,0	800,0	800,0	5300,00
<b>Джерела фінансування:</b>									
<b>Ключові потенційні учасники проекту:</b>	Перечинська міська рада, громадські організації, активні мешканці громади								
<b>Інше:</b>									

### **Технічні завдання на проекти місцевого розвитку операційної цілі 3.2. Створення безпечних умов проживання та покращення можливостей для розвитку людини**

Завдання Стратегії, якому відповідає проект:	3.2.1. Підвищення рівня безпеки в громаді
<b>Назва проекту:</b>	<b>Встановлення відеокамер спостереження територією Перечинської ТГ</b>
<b>Цілі проекту:</b>	Підвищення рівня безпеки у населених пунктах Перечинської ТГ
<b>Територія впливу проекту:</b>	Перечинська міська територіальна громада
<b>Орієнтовна кількість отримувачів вигод</b>	Населення громади – 12626 осіб (станом на 01.01.2017 року)

<b>Стислий опис проекту:</b>	Робочим проектом передбачено придбання та встановлення відеокамер спостереження у сільських населених пунктах Перечинської ТГ, а також встановлення додаткових відеокамер у місті Перечин. У попередньому періоді наявність відеокамер у місті Перечин сприяла збільшенню розслідуваних та розкритих злочинів. Даний проект має соціальний ефект.								
<b>Очікувані результати:</b>	Підвищення рівня безпеки у населених пунктах ТГ Збільшення кількості розслідуваних та розкритих злочинів								
<b>Ключові заходи проекту:</b>	Придбання та встановлення відеокамер спостереження Здача та введення в експлуатацію Подальший моніторинг даних з відеокамер спостереження								
<b>Період здійснення:</b>	<b>2018 – 2025 роки:</b>								
<b>Орієнтовна вартість проекту, тис. грн.</b>	<b>1 рік</b>	<b>2 рік</b>	<b>3 рік</b>	<b>4 рік</b>	<b>5 рік</b>	<b>6 рік</b>	<b>7 рік</b>	<b>8 рік</b>	<b>Разом</b>
	100,0	100,0	100,0	-	200,0	-	100,0	200,0	800,00
<b>Джерела фінансування:</b>	Місцеві бюджети, кошти ДФРР, МТД, інші джерела незаборонені законодавством								
<b>Ключові потенційні учасники проекту:</b>	Перечинська міська рада, громадські організації								
<b>Інше:</b>									

Завдання Стратегії, якому відповідає проект:	3.2.1. Підвищення рівня безпеки в громаді								
<b>Назва проекту:</b>	<b>Покращення інфраструктури мереж зовнішнього освітлення в Перечинській ТГ</b>								
<b>Цілі проекту:</b>	Покращення стану інфраструктури мереж зовнішнього освітлення в населених пунктах громади, створення безпечних умов проживання місцевого населення								
<b>Територія впливу проекту:</b>	Перечинська міська територіальна громада								
<b>Орієнтовна кількість отримувачів вигод</b>	Населення громади – 12626 осіб (станом на 01.01.2017 року)								
<b>Стислий опис проекту:</b>	Робочим проектом передбачено покращення стану інфраструктури мереж зовнішнього освітлення у Перечинській ТГ. Буде проведено ряд робіт з будівництва додаткових гілок мережі зовнішнього освітлення в ТГ, реконструкцію вже існуючих з переведенням на використання альтернативних джерел виробництва електроенергії.								
<b>Очікувані результати:</b>	Підвищення рівня безпеки на території ТГ Економія енергоносіїв								
<b>Ключові заходи проекту:</b>	Виготовлення ПКД Вибір підрядної організації Придбання та монтаж обладнання та матеріалів Здача та введення об'єкта в експлуатацію								
<b>Період здійснення:</b>	<b>2018 – 2025 роки:</b>								
<b>Орієнтовна вартість проекту, тис. грн.</b>	<b>1 рік</b>	<b>2 рік</b>	<b>3 рік</b>	<b>4 рік</b>	<b>5 рік</b>	<b>6 рік</b>	<b>7 рік</b>	<b>8 рік</b>	<b>Разом</b>
	400,0	400,0	300,0	300,0	300,0	300,0	500,0	300,0	2800,00
<b>Джерела фінансування:</b>	Місцеві бюджети, кошти ДФРР, МТД, інші джерела незаборонені законодавством								
<b>Ключові потенційні учасники проекту:</b>	Перечинська міська рада, громадські організації								
<b>Інше:</b>									

Завдання Стратегії, якому відповідає проект:	3.2.2. Створення комфортних умов проживання			
Назва проекту:	<b>Створення мікрорайонів для багатоквартирної забудови</b>			
Цілі проекту:	• створення повноцінного безбар'єрного середовища повсякденної життєдіяльності населення			
Територія впливу проекту:	Перечинська ТГ			
Орієнтовна кількість отримувачів вигод	Населення ТГ – 14275 осіб ( в т.ч. 1874 ВПО)			
Стислий опис проекту:	Проект полягає у визначенні земельних ділянок для багатоквартирної забудови на території громади та поширення інформації про ці ділянки серед потенційних інвесторів.			
Очікувані результати:	- визначено земельні ділянки для багатоквартирної забудови на території населених пунктів Перечинської громади			
Ключові заходи проекту:	<ul style="list-style-type: none"> <li>• визначення мікрорайонів для багатоквартирної забудови</li> <li>• надання інформації про земельні ділянки потенційним інвесторам-забудовникам</li> </ul>			
Період здійснення:	<b>2025 – 2027 роки:</b>			
Орієнтовна вартість проекту, тис. грн.	<b>1 рік</b>	<b>2 рік</b>	<b>3 рік</b>	<b>Разом</b>
	-	-	-	-
Джерела фінансування:	Місцеві бюджети, державний бюджет, кошти МТД, інші надходження			
Ключові потенційні учасники проекту:	Міська рада, підрядні організації/установи,			
Інше:				

Завдання Стратегії, якому відповідає проект:	3.2.2. Створення комфортних умов проживання		
Назва проекту:	<b>Облаштування парку відпочинку в м.Перечин</b>		
Цілі проекту:	Збільшення бази для проведення цікавого дозвілля жителів громади та місць проведення святкувань шляхом будівництва міського парку відпочинку		
Територія впливу проекту:	Перечинська міська територіальна громада		
Орієнтовна кількість отримувачів вигод	Населення громади – 14275 осіб, в тому числі 1874 ВПО		
Стислий опис проекту:	Проект передбачає будівництво нового відкритого парку відпочинку в місті Перечин з амфітеатром та ворк-аутами, а також з передбаченими місцями для торгівлі для місцевих підприємців.		
Очікувані результати:	Покращено дозвілля жителів та гостей громади підвищено престиж сім'ї та сімейного дозвілля підвищення якості здорового способу життя людей		
Ключові заходи проекту:	Відведення земельної ділянки, виготовлення ПКД, відбір підрядної організації, проведення будівельних та монтажних робіт, придбання та монтаж матеріально-технічної бази, введення об'єкта в експлуатацію		
Період здійснення:	<b>2026 рік:</b>		
Орієнтовна вартість проекту, тис. грн.	<b>1 рік</b>	<b>Разом</b>	
	<b>5000,0</b>	<b>5000,0</b>	
Джерела фінансування:	Місцеві бюджети, кошти державного бюджету, кредитні кошти, інші		
Ключові потенційні учасники проекту:	Перечинська міська рада, громадські організації, інші		
Інше:			

Завдання Стратегії, якому відповідає проект:	3.2.2. Створення комфортних умов проживання			
Назва проекту:	<b>Будівництво ЖК «Долина мрій» у с.Сімер</b>			
Цілі проекту:	Створення комфортних умов для проживання ВПО на території Перечинської громади			
Територія впливу проекту:	Перечинська міська територіальна громада			
Орієнтовна кількість отримувачів вигод	Наявне населення громади – орієнтовно 14,0 тис.осіб, в тому числі 1.9 тис. ВПО			
Стислий опис проекту:	Проект передбачає будівництво житлових будинків для осіб, які переїхали у Перечинську громаду, в тому числі ВПО, на проживання та не мають постійного житла.			
Очікувані результати:	<ul style="list-style-type: none"> <li>- збудовано 1 житловий комплекс</li> <li>- забезпечено житлом населення громади</li> </ul>			
Ключові заходи проекту:	<ul style="list-style-type: none"> <li>• визначення мікрорайону для багатоквартирної забудови</li> <li>• здійснення будівельних робіт</li> <li>• введення об'єкта в експлуатацію</li> </ul>			
Період здійснення:	<b>2025 – 2027 роки:</b>			
Орієнтовна вартість проекту, тис. грн.	<b>1 рік</b>	<b>2 рік</b>	<b>3 рік</b>	<b>Разом</b>
	-	-	-	-
Джерела фінансування:	Місцеві бюджети, інші джерела			
Ключові потенційні учасники проекту:	Міська рада, приватні забудовники, підрядні організації/установи,			
Інше:				